

REPUBLIQUE DU CAMEROUN
Paix-Travail-Patrie

MINISTERE DE L'ADMINISTRATION
TERRITORIALE ET DE LA
DECENTRALISATION

REGION DE L'OUEST

DEPARTEMENT DE LA MENOUA

COMMUNE DE FOKOUE

BP : 02 FOKOUE

REPUBLIC OF CAMEROON
Peace-Work-Fatherland

TERRITORIAL
ADMINISTRATION
AND DECENTRALISATION

OUEST REGION

MENOUA DIVISION

FOKOUE COUNCIL

P.O.BOX: 02 FOKOUE



PLANIFICATION LOCALE SUR FINANCEMENT PNDP



PLAN COMMUNAL DE DEVELOPPEMENT DE FOKOUE



Accompagné par l'OAL: GROUPEMENT D'APPUI POUR LE DEVELOPPEMENT DURABLE (GADD)
B.P. 46 Dschang Cameroun

Tél: GSM: 75 46 18 15 / 96 38 28 20

E-mail: gadd_ong@yahoo.fr

SOMMAIRE

RESUME DU PCD	III
LISTE DES ABREVIATIONS	VI
LISTE DES TABLEAUX	IX
LISTE DES CARTES	IX
LISTE DES PHOTOS	IX
LISTE DES ANNEXES.....	IX
1 INTRODUCTION.....	1
1.1.Contexte et justification	1
1.2.Objectifs du PCD	1
1.2.1.Objectif global	1
1.2.2.Objectifs spécifiques	1
1.3.Structure du document	2
2. METHODOLOGIE.....	2
2.1.Préparation de l'ensemble du processus	2
2.2.Collecte des informations et traitement	4
2.3.Consolidation des données du diagnostic et cartographie.....	6
2.4.Atelier de planification, de mobilisation des ressources et de programmation.....	6
2.5.Mise en place du mécanisme de suivi évaluation participatif	7
3. PRESENTATION SOMMAIRE DE LA COMMUNE.....	9
3.1.Localisation de la Commune	9
3.2.Milieu biophysique	11
3.2.1.Climat.....	11
3.2.2.Sols	11
3.2.3.Relief	11
3.2.4.Hydrographie.....	11
3.2.5.Flore et végétation	11
3.2.6.Faune	12
3.2.7.Ressources minières	12
3.3.Milieu humain.....	13
3.4.Principales infrastructures par secteur.....	15
3.5.Principales potentialités et ressources de la Commune	19
3.5.1.Les potentialités et ressources du milieu biophysique.....	19
3.5.2.Potentialités et ressources du milieu socio-économique	19
4. SYNTHESE DES RESULTATS DU DIAGNOSTIC.....	21
4.1. Synthèse du DIC	21
4.1.1.Gestion des ressources humaines de la Commune de Fokoué	21
4.1.2.Gestion des ressources financières de la Commune de Fokoué	22
4.1.3.Gestion du patrimoine de la Commune de Fokoué	22
4.1.4.Organisation et fonctionnement de la Commune de Fokoué.....	22
4.1.5.Gestion de ses relations	24
4.1.6.Axes de renforcement de la Commune	25
4.2.Principaux problèmes et besoins identifiés et consolidés par secteur	28
4.3.Liste des projets prioritaires par village	62

5. PLANIFICATION STRATEGIQUE.....	69
5.1. Vision et objectif du PCD.....	69
5.2. Cadre logique par secteur	70
5.3. Coût estimatif du PCD	144
5.4. Développement de l'économie locale.....	145
5.5. Récapitulatifs de la prise en compte de la petite enfance.....	147
5.6. Matrice liée aux changements climatiques	149
5.7. Esquisse du plan d'utilisation et de gestion des terres de l'espace communal.....	150
6. PROGRAMMATION	153
6.1. Cadre de Dépenses à Moyen Terme (CDMT) des projets prioritaires	154
6.2. Cadre sommaire de gestion environnemental du CDMT.....	173
6.2.1.Principaux impacts socio-environnementaux potentiels	173
6.2.2.Plan sommaire de gestion de l'environnement.....	187
6.3. Plan d'investissement annuel (PIA).....	193
6.3.1.Ressources mobilisables et échéances	193
6.3.2.Programmation d'investissement annuelle des projets prioritaires	194
6.4. Plan de passation des marchés du PIA.....	200
7. MECANISME DE SUIVI-EVALUATION.....	208
7.1.Composition et attributions du comité de suivi-évaluation du PCD	208
7.2.Indicateurs de suivi et évaluation (par rapport au PIA).....	211
7.3.Dispositif, outils et fréquence du reporting	211
7.3.1.Dispositif du reporting.....	211
7.3.2.Outils et fréquence du reporting	212
7.4. Mécanisme de préparation du PIA et de révision du PCD	212
7.4.1.Méthodologie de préparation du PIA et de révision du PCD.....	212
7.4.2.Fréquence de la préparation du PIA et de révision du PCD	213
7.4.3.Acteurs impliqués dans la préparation du PIA et de révision du PCD	213
8. PLAN DE COMMUNICATION SUR LA MISE EN ŒUVRE DU PCD.....	213
9. CONCLUSION.....	215
10. BIBLIOGRAPHIE	216
ANNEXE	217
FICHE D'IDENTIFICATION DU MICRO-PROJET	218
ATLAS DES CARTES THEMATIQUES.....	249
RAPPORT CONSOLIDES DES DIAGNOSTICS.....	250

RESUME DU PCD

La décentralisation dans laquelle les pouvoirs publics du Cameroun sont engagés depuis plusieurs années est un processus qui permet le transfert de la mission générale de développement local et durable vers les collectivités territoriales Décentralisées. Les Communes sont dès lors reconnues comme pôles de développement durable par excellence avec autonomie de gestion et sont par conséquent de véritables acteurs du processus de développement à la base. Cette autonomie permet l'émergence d'une démocratie sociale, fondée sur la participation de toutes les parties prenantes aux activités de développement visant le bien-être de tous et singulièrement celui des populations à la base.

Le PNDP est l'un des cadres opérationnels de la mise en œuvre des recommandations du Document de Stratégie pour la Croissance et l'Emploi (DSCE). Le PNDP a pour l'une de ses préoccupations majeures, le recentrage de la responsabilité de la mise en œuvre du Programme sur la Commune pour une vision territoriale de l'espace communal.

Pour accomplir cette mission, le PNDP envisage entre autres l'élaboration des Plans Communaux de Développement qui doivent résulter d'un processus participatif.

A la suite d'un diagnostic préliminaire une convention a été signée entre le PNDP et la Commune de Fokoué dans l'optique du financement de l'élaboration d'un Plan Communal de Développement (PCD) et des activités connexes. Pour ce faire, l'OAL GADD entendu Groupement d'Appui pour le Développement Durable a été recrutée par appel d'offres par ladite Commune pour lui apporter une assistance technique appropriée en vue de l'élaboration dudit PCD.

Pour élaborer le Plan Communal de Développement de Fokoué, les consultants du GADD ont mis en œuvre les techniques de la planification participative selon les principales étapes suivantes :

- Préparation du processus ;
- Collecte des informations et traitement ;
- Réalisation du DIC, du DEUC et du DPNV ;
- Consolidation des données du diagnostic et cartographie ;
- Atelier de planification, de mobilisation des ressources et de programmation ;
- Mise en place du mécanisme de suivi évaluation participatif ;
- Mise en œuvre des activités du plan ;
- Suivi évaluation.

Au cours de la phase de préparation, une mise en condition des équipes de facilitateurs du GADD a eu lieu et a consisté en la restitution aux facilitateurs de la formation des OAL, et à leur mise à niveau à travers des ateliers d'imprégnation et de manipulation des outils de diagnostic préalablement conçus pour la réalisation des activités de la planification participative.

La mise en œuvre du processus d'élaboration du PCD de la Commune de Fokoué s'est faite selon les exigences de la check-list mise par le PNDP à la disposition du GADD et qui prescrit entre autres la réalisation:

- Du Diagnostic de l'Institution Communale (DIC) ;
- Du Diagnostic de l'Espace Urbain Communal (DEUC) ;
- Du Diagnostic Participatif au Niveau Village (DPNV) de la zone rurale;

- De la collecte des données de base sur le territoire de la Commune avec des données géo-référencées au GPS en vue de l'établissement des cartes thématiques.

De manière générale, la planification communale a concerné 20 villages de la zone rurale et l'espace urbain.

L'atelier de consolidation des données qui a eu lieu les 23 et 24 Août 2013 a permis de compléter les informations collectées aussi bien sur l'institution communale que l'espace urbain et les villages de la zone rurale. Cette consolidation s'est déroulée comme suit :

- Etablissement à l'aide des matrices, de la situation de référence de l'Institution communale et par secteur dans l'espace urbain communal et la zone rurale ;
- Transmission desdites situations de référence aux sectoriels pour pré-consolidation sectorielle ;
- Tenue de l'atelier de consolidation ;
- Synthèse des matrices de consolidation et élaboration des cartes thématiques existantes et potentialités (hydraulique, santé, éducation, ressources naturelles, électricité, transport, ...)

L'atelier de planification qui s'est déroulé les 3 et 4 septembre 2013 en présence d'un cadre du PNDP a regroupé l'Exécutif Municipal, les sectoriels, le comité de pilotage et les présidents des comités de concertation.

Les activités de planification ont été conduites selon les étapes suivantes :

- Restitution des cadres logiques;
- Approfondissement des cadres logiques en atelier et restitution en plénière;
- Présentation des sources de financement et leurs circuits de mobilisation par Monsieur le Maire;
- Elaboration du tableau de planification stratégique sur quatre ans ;
- Elaboration du cadre de Dépenses à Moyen Terme (CDMT) ;
- Priorisation des investissements et élaboration de la programmation annuelle (PIA) ;
- Réalisation de l'évaluation environnementale stratégique sommaire du PIA ;
- Elaboration d'un plan de passation de marché pour la première année ;

A- Résultats du DIC

Le Diagnostic de l'Institution communale relève que pour les aspects de déchiffrages relatifs à son organisation, cette structure fait face à quelques problèmes dont la résolution est indispensable pour lui permettre de mettre en œuvre de manière durable son PCD ; il s'agit de :

- L'insuffisance de personnels techniquement qualifiés ;
- L'insuffisance quantitative du personnel communal ;
- L'inexistence d'un plan formel de gestion des ressources humaines (formation et recrutement) ;
- L'utilisation peu judicieuse du personnel disponible ;
- Le profil de carrière des Agents de la Commune non formellement défini et suivi ;
- L'existence des arriérés de cotisations sociales des Agents vis-à-vis de la CNPS et de reversement du DIPE ;
- L'existence de trois mois d'arriérés de salaire pour le personnel.

B- Résultats du DEUC

Le DEUC a permis de présenter la physionomie de la zone urbaine communale englobant l'espace urbain de Fokoué. De plus, les potentialités, les problèmes et les propositions de solutions ont été identifiés pour les 28 secteurs ciblés.

C- Résultats du DPNV

Le DPNV a permis d'identifier quelques UP ainsi que les problèmes y liés et des pistes de solutions. Les principales UP de la Commune sont : les zones de colline, les zones de plateau, les zones d'exploitation agricole, les zones d'habitats et culture, les bas-fonds, les zones de forêt et les vallées. Outre la caractérisation des UP de la zone rurale, les 28 secteurs de développement ont été analysés et les potentialités, les problèmes et les propositions de solutions ont été identifiés.

LISTE DES ABREVIATIONS

ACEFA	: Programme d'Amélioration de la Compétitivité des Exploitations Familiales Agropastorales
AEP	: Adduction d'Eau Potable
AGR	: Activités Génératrices de Revenus
BIP	: Budget d'Investissement Public
BTP	: Bâtiment et Travaux Publics
BUCREP	: Bureau Central de Recensement et des Enquêtes de la Population
BVIP	: Brigade Villageoise d'Intervention Phytosanitaire
CAC	: Centimes Additionnels Communaux
CAMTEL	: Cameroun Télécommunication
CCC	: Comité Communal de Coordinatin
CCPM	: Commission Communale de Passation des Marchés
CCSE	: Comité Communal de Suivi Evaluation
CDE	: Camerounaise des Eaux
CDV	: Comité de Développement Villageois
CEAC	: Centre d'Education et d'Action Communautaire
CEFER	: Centre de Formation et d'Entreprenariat Rural
CEPE	: Certificat d'Etude Primaire et Elémentaire
CES	: Collège d'Enseignement Secondaire
CETIC	: Collège d'Enseignement Technique, Industriel et Commercial
CETP	: Centre d'Etude et des Travaux Publics
CM	: Conseil Municipal
CMA	: Centre Médical d'Arrondissement
CDMT	: Cadre de Dépenses à Moyen Terme
CMPJ	: Centre Multifonctionnel de Promotion de la Jeunesse
CNPS	: Caisse Nationale de Prévoyance Sociale
COGE	: Comité de Gestion
COMES	: Comité Municipal Elargi aux Sectoriels
COPIL	: Comité de Pilotage
COSA	: Comité de Santé
CPA	: Chef de Poste Agricole
CPFF	: Centre de Promotion de la Femme et de la Famille
CPNA	: Centre Polyvalent Numérique d'Accès
CRTV	: <i>Cameroon Radio Television</i>
CSI	: Centre de Santé Intégré
CTD	: Collectivités Territoriales Décentralisées
CV	: Curriculum Vitae
CVUC	: Communes et Villes Unies du Cameroun
CZCSV	: Centre Zootechnique de Contrôle Sanitaire et Vétérinaire
DAADER	: Délégation d'Arrondissement de l'Agriculture et du Développement Rural
DAEPIA	: Délégation d'Arrondissement de l'Elevage, Pêche et Industries Animales
DAJEC	: Délégation d'Arrondissement de la Jeunesse et de l'Education Civique
DAO	: Dossier d'Appel d'Offre
DDADER	: Délégation Départementale de l'Agriculture et du Développement Rural
DDAS	: Délégation Départementale des Affaires Sociales
DDCOMMERCE	: Délégation Départementale du Commerce
DDCULT :	: Délégation Départementale de la Culture
DDDCAF	: Délégation Départementale des Domaines, Cadastre et Affaires Foncières
DDEBASE	: Délégation Départementale de l'Education de Base
DDEE	: Délégation Départementale de l'Eau et de l'Energie
DDEPIA	: Délégation Départementale de l'Elevage, Pêche et Industries Animales
DDEP	: Délégation Départementale de l'Environnement, Protection de la Nature et

Développement Durable

DDES	: Délégation Départementale de l'Enseignement Secondaire
DDFOF :	: Délégation Départementale des Forêts et de la Faune
DDH DU	: Délégation Départementale de l'Habitat et du Développement Urbain
DDJEC	: Délégation Départementale de la Jeunesse et Education Civique
DDMAP	: Délégation Départementale des Marchés Publics
DDPFF	: Délégation Départementale de Promotion de la Femme et de la Famille
DDPMEESA	: Délégation Départementale des Petites et Moyennes Entreprises de l'Economie Sociale et de l'Artisanat
DDMIDT	: Délégation Départementale des Mines, de l'Industrie et du Développement Technologique
DDTP	: Délégation Départementale des Travaux publics
DDTOUR	: Délégation Départementale du Tourisme et de Loisirs
DDTRANS	: Délégation Départementale des Transports
DDTSS	: Délégation Départementale du Travail et de la Sécurité Sociale
DDSANTE	: Délégation Départementale de la Santé Publique
DDSEP	: Délégation Départementale des Sports et de l'Education Physique
DEUC	: Diagnostic de l'Espace Urbain Communal
DIC	: Diagnostic de l'Institution Communale
DPNV	: Diagnostic Participatif Niveau Village
DRCOM	: Délégation Régionale du Commerce
DRCULTURE	: Délégation Régionale de la Culture
DRMAP	: Délégation Régionale des Marchés Publics
DR-PMEESA	: Délégation Régionale des Petites et Moyennes Entreprises de l'Economie Sociale et de l'Artisanat
DRPOSTEL	: Délégation Régionale des Postes et Télécommunication
DSCE	: Document de Stratégie pour la Croissance et l'Emploi
EEC	: Eglise Evangélique du Cameroun
EIE	: Etude d'Impact Environnementale
EP	: Ecole Publique
EM	: Ecole Maternelle
FEICOM	: Fonds Spécial d'Equipement Intercommunale
FFOM	: Force, Faiblesse, Opportunités et Menaces
FGIC	: Fédération des Groupes d'Initiatives Communes
FODECC	: Fonds de Développement des Filières Café et Cacao
FSPS	: Fonds Spécial de Promotion de la Santé
GADD	: Groupement d'Appui pour le Développement Durable
GBPS	: GovernmentBilingualprimarySchool
GIC	: Groupe d'Initiative Commune
GTHS	: GovernmentTechnical High School
GPC	: Gestion du Patrimoine Communal
GPS	: Global Positionning system
GTZ	: TechnischeZusammenarbeit Gmbh
HIMO	: Haute Intensité de Main d'Œuvre
IAEB	: Inspection d'Arrondissement de l'Education de Base
IOV	: Indicateurs Objectivement Vérifiables
ISS	: Interview Semi Structurée
IST	: Infection Sexuellement Transmissible
MARP	: Méthode Active de Recherche Participative
MDRI	: Mission de développement des routes Interurbaines
MINADER	: Ministère de l'Agriculture et du Développement Rural
MINAS	: Ministère des Affaires Sociales
MINDCAF	: Ministère des Domaines, du Cadastre et des Affaires Foncières
MINEFOP	: Ministère de l'Emploi et de la Formation Professionnelle

MINEP	: Ministère de l'Environnement, de la Protection de la nature et du développement durable
MINEPAT	: Ministère de l'Economie de la Planification et de l'Aménagement du Territoire
MINEPIA	: Ministère de l'Elevage des Pêches et des Industries Animales
MINESUP	: Ministère de l'Enseignement Supérieur
MINMAP	: Ministère des Marchés Publics
MINPOSTEL	: Ministère des Postes et Télécommunication
MINRESI	: Ministère de la Recherche Scientifique et de l'Innovation
MINSANTE	: Ministère de la Santé Publique
MP	: Mouvement Populaire
NTIC	: Nouvelles Technologies de l'Information et de la Communication
OAL	: Organisme d'Appui Local
OEV	: Orphelins et Enfants Vulnérables
OIT	: Organisation Internationale du Travail
ONG	: Organisation Non gouvernementale
OP	: Organisation Paysanne
OE :	: Organisation des Eleveurs
PADDL	: Programme d'Appui à la Décentralisation et au Développement Local
PAJER-U	: Programme d'Appui à la Jeunesse Rurale et Urbaine
PCD	: Plan Communal de Développement
PFC	: Poste Forestier et de Chasse
PFNL	: Produit Forestier Non Ligneux
PIA	: Plan d'Investissement Annuel
PME/PMI	: Petite et Moyenne Entreprise/Petite et Moyenne Industrie
PNA	: Programme National d'Alphabétisation
PNDP	: Programme National de Développement Participatif
POS	: Plan d'Occupation des Sols
PSGE	: Plan Sommaire de Gestion de l'Environnement
PSU	: Plan Sommaire d'Urbanisation
PUGDT	: Plan d'Utilisation et de Gestion Durable des Terres
PV	: Procès-verbal
RAEP	: Réseau d'Adduction en Eau Potable
RDPC	: Rassemblement Démocratique du Peuple Camerounais
RFI	: Radio France Internationale
SAR/SM	: Section Artisanale et Rurale/Section Ménagère
SDE	: Services Déconcentrés de l'Etat
SDF	: Social Démocratique Front
SEPO	: Succès Echec Potentialités Obstacles
SIDA	: Syndrome Immuno Déficience Acquis
SMIG	: Salaire Minimum d'Intégration et Garantie
TDR	: Termes De Référence
UEBC	: Union des Eglises Baptistes du Cameroun
UGIC	: Union des Groupes d'Initiatives Communes
UPC	: Union des Populations du Cameroun

LISTE DES TABLEAUX

Tableau	Intitulé	Page
1	Localisation de la Commune de Fokoué	9
2	Récapitulatif de la ressource humaine	20
3	Gestion des ressources humaines communales	20
4	Gestion des ressources financières de la Commune	21
5	Gestion du patrimoine communal	21
6	Gestion des relations	23
7	Axes de renforcement de la Commune	24
8	Coût estimatif du PCD	144
9	Actions de développement de l'économie locale	146
10	Problèmes liés à la petite enfance	147
11	Problèmes liés aux changements climatiques	149
12	Cadre de Dépenses à Moyen Terme(CDMT) des projets prioritaires	154
13	Principaux impacts sociaux des projets infrastructurels du CDMT	175
14	Principaux impacts environnementaux des projets de construction du CDMT	177
15	Principaux impacts sociaux des projets hydrauliques du CDMT	179
16	Principaux impacts environnementaux des projets hydrauliques du CDMT	180
17	Principaux impacts sociaux des projets structurants du CDMT	181
18	Principaux impacts environnementaux des projets structurants du CDMT	183
19	Principaux impacts sociaux des projets de gestion des ressources naturelles du CDMT	185
20	Principaux impacts environnementaux des projets de gestion des ressources naturelles du CDMT	187
21	Plan sommaire de Gestion environnemental	188
22	Ressources mobilisables	193
23	Plan d'Investissement Annuel des projets prioritaires	194
24	Plan de passation des marchés du PIA	200
25	Composition du bureau du comité communal de suivi évaluation	209
26	Grille de suivi évaluation	211
27	Tableau indicatif du contenu du rapport de suivi	212
28	Plan de communication sur la mise en œuvre du PCD	214

LISTE DES CARTES

N° Carte	Intitulé	Page
Carte N°1 :	Carte de localisation de la Commune de Fokoué dans le Département de la Menoua, Région de l'Ouest	10
Carte N°2 :	Carte des ressources naturelles de la Commune	12

LISTE DES PHOTOS

N° Photo	Intitulé	Page
1	Participants à l'atelier de consolidation	8
2	Séance d'animation des populations villageoises	27

LISTE DES ANNEXES

N°	Intitulé	Page
1	Fiches des projets du PIA	217

I. INTRODUCTION

1.1. Contexte et justification

Dans le cadre de la mise en œuvre de sa vision de développement à l'horizon 2035, le gouvernement du Cameroun a élaboré le Document de Stratégie pour la Croissance et l'Emploi (DSCE) avec pour objectifs de porter la croissance du Cameroun à 5,5% et de réduire le sous-emploi à moins de 50%, et de réduire la pauvreté monétaire à 28,7%.

Pour ce faire, le gouvernement a mis en place un nouveau dispositif législatif à travers les lois de décentralisation de 2004. Ces lois consacrent le transfert par l'Etat aux collectivités territoriales décentralisées, des compétences particulières et des moyens appropriés. Pour le Législateur Camerounais, la décentralisation constitue l'axe fondamental de promotion du développement, de la démocratie et de la bonne gouvernance au niveau local.

Pour accompagner la mise en œuvre du processus de décentralisation et outiller les institutions communales afin que chacune d'elles se dote des moyens d'une participation effective à la mise en œuvre du processus de développement local durable sur son territoire, le Gouvernement a mis en place avec l'appui de ses partenaires au développement un ensemble de programmes parmi lesquels le Programme National de Développement Participatif (PNDP).

A travers le PNDP, le Gouvernement entend responsabiliser les Communes qui sont dès lors reconnues comme pôles de développement durable par excellence avec autonomie de gestion et sont par conséquent de véritables acteurs du processus de développement à la base. Cette autonomie permet l'émergence d'une démocratie sociale, fondée sur la participation de toutes les parties prenantes aux activités de développement visant le bien-être de tous et singulièrement celui des populations à la base.

Pour le faire, le Programme National de Développement Participatif (PNDP) dans sa deuxième phase de mise en œuvre (PNDP2) appelée « phase d'extension » appuie 329 Communes dont celle de Fokoué dans la Région de l'Ouest. Au nombre des activités relevant de ce partenariat, l'on compte l'élaboration du PCD. Pour ce faire, l'OAL GADD a été recruté par appel d'offres par la Commune de Fokoué pour lui apporter une assistance technique appropriée en vue de l'actualisation de son PCD tout en lui léguant les connaissances pour assurer la réplique du processus dès le retrait de l'OAL.

1.2. Objectifs du PCD

1.2.1. Objectif global

Le PCD vise à faire des Communes et des communautés de véritables acteurs du processus de développement durable à la base, à l'aune des exigences de la décentralisation pour lutter contre la pauvreté et créer des emplois sur le territoire communal en vue de l'amélioration des conditions et cadre de vie des populations.

1.2.2. Objectifs spécifiques

Plus spécifiquement, les objectifs du PCD se déclinent ainsi qu'il suit :

- ✓ Permettre à l'institution communale de faire un état des lieux de la situation de développement dans 28 secteurs sur l'espace géographique de la Commune et d'arrêter les actions à entreprendre ;
- ✓ Dresser la situation de référence de l'Institution communale sur les aspects de l'organisation, des ressources humaines, des ressources financières, du patrimoine et des relations que la Commune entretient avec différents acteurs de développement ;

- ✓ Identifier les atouts, et les problèmes auxquels heurte le fonctionnement efficace et efficient de l'institution communale puis planifier les activités nécessaires à leur résolution ;
- ✓ Identifier dans le territoire de la Commune les Unités de Paysage, les ressources naturelles, leur potentialité et les problèmes que pose leur exploitation efficiente et durable dans le respect des lois environnementales ;
- ✓ Identifier sur l'ensemble du territoire communal et ce, pour les 28 secteurs de développement ciblés, les atouts, les problèmes qui s'y posent ainsi que les solutions planifiées dans le temps et dans l'espace, de manière participative en insistant sur l'accès des populations aux infrastructures sociales de base et de souveraineté que sont : les routes, l'éducation, l'eau potable, les soins de santé de qualité, l'énergie électrique...;
- ✓ Développer des stratégies de mobilisation des ressources et du marketing du PCD prenant en compte la collaboration avec tous les acteurs de développement et particulièrement les SDE.

1.3. Structure du document

Le présent document met en évidence :

- ✓ La démarche méthodologique utilisée pour élaborer le PCD dans la Commune ;
- ✓ La présentation sommaire de la Commune ;
- ✓ Les principaux résultats du diagnostic participatif ;
- ✓ La planification stratégique ;
- ✓ La programmation triennale 2015 – 2017 ;
- ✓ Le plan d'investissement annuel pour l'année 2014 ;
- ✓ Les mécanismes de suivi-évaluation du PCD ;
- ✓ Un plan de communication sur la mise en œuvre du PCD dans la Commune ;

II. METHODOLOGIE

Le processus d'élaboration du PCD de la Commune de Fokoué s'est déroulé en 6 étapes successives :

- ✓ La préparation de l'ensemble du processus ;
- ✓ La collecte des informations et le traitement ;
- ✓ La consolidation des données du diagnostic et cartographie ;
- ✓ L'organisation d'un atelier de planification, de mobilisation des ressources et de programmation ;
- ✓ La mise en place du mécanisme de suivi évaluation participatif ;
- ✓ La rédaction du document final.

2.1. Préparation de l'ensemble du processus

La préparation du processus a permis de prendre en compte toutes les dispositions nécessaires pour garantir le succès de la mission.

2.1.1. Prise de contact avec l'exécutif municipal

La préparation administrative à travers la prise de contact avec l'exécutif communal qui s'est tenue le 13 Février 2013 avait pour objectif d'amener celui-ci à comprendre la mission dévolue au GADD qui est celle du coaching/accompagnement de la Commune dans l'élaboration de son PCD. Elle s'est déroulée de la manière suivante :

- La présentation de l'équipe complète du GADD et la vérification de la conformité du personnel avec les CV présentés dans l'offre ;
- La discussion de la méthodologie de travail qui comporte deux grandes phases au niveau des 20 villages de la Commune de Fokoué (phase d'élaboration du PCD et phase d'appui et facilitation au montage des requêtes de financements des microprojets) ;
- La présentation du projet de chronogramme détaillé, élaboré par le GADD ;
- La sensibilisation de l'exécutif en vue de la mise en place du comité de pilotage, de l'identification des sources de financements à présenter au cours de l'atelier de planification ;
- La présentation des bureaux du GADD dans la Commune.

2.1.2. Information et sensibilisation des autorités administratives locales

Cette phase a permis d'introduire l'équipe de l'OAL auprès des autorités administratives et de s'accorder sur la date de l'atelier de lancement.

2.1.3. Information et sensibilisation des autres parties prenantes

L'information et la sensibilisation des autres parties prenantes se sont faites lors de la collecte des données de base auprès des services déconcentrés de l'Etat présents dans la Commune. A cette période, l'OAL a préparé et acheminé les correspondances, procédé à l'affichage public et à la diffusion des communiqués radio informant les élites extérieures, les responsables des Services Déconcentrés de l'Etat (SDE), les chefs traditionnels, les autorités religieuses, les leaders d'opinion, les opérateurs économiques sur leur implication et l'importance du processus.

2.1.4. Etat des lieux des villages

Pendant deux jours (20 et 21 février 2013), les membres de l'équipe de coordination du GADD et ceux du COPIL ont effectués une descente dans tous les villages de la Commune afin d'établir la situation de ces villages.

2.1.5. Atelier de lancement

Présidé par le Préfet du département de la Menoua représenté par le sous-préfet de l'Arrondissement de Fokoué, cet atelier a eu lieu le 25 Février 2013 à Fokoué. Y ont pris part les Conseillers municipaux, les responsables des différents services déconcentrés de l'Etat présents dans la Commune, les chefs de villages, les populations et les acteurs de la société civile. Il a été question pendant cet atelier de présenter :

- Le PNDP et sa logique d'intervention ;
- Le PCD et son importance dans la vie d'une Commune ;
- La méthodologie de mise en œuvre du processus de planification locale ;
- Les grandes étapes d'élaboration du PCD ;
- Les acteurs impliqués et leur rôle respectif ;
- L'équipe des consultants en charge d'accompagner techniquement la mise en œuvre du processus dans la Commune,
- Le calendrier de réalisation des différents diagnostics.

2.1.6. Collecte des données de base y compris cartographiques

Du 1^{er} au 10 mars 2013, la collecte des données de base y compris cartographiques s'est faite d'une part par les équipes de facilitateurs du GADD qui avaient été préalablement formés et d'autre part, par le facilitateur-expert du GADD qui a réalisé le pointage par GPS des infrastructures de chaque village.

2.2. Collecte des informations et traitement

La collecte et le traitement des informations se sont déroulés suivant un calendrier préalablement arrêté avec l'exécutif communal, les autorités traditionnelles et ceci à plusieurs niveaux.

2.2.1. Au niveau des villages

Le diagnostic au niveau des villages s'est réalisé de manière participative, à travers des assemblées villageoises, animées par les cinq équipes pluridisciplinaires de facilitation de GADD, et un facilitateur endogène.

2.2.1.1. Préparation dans la communauté

La préparation dans la communauté s'est déroulée le 1^{er} jour et de la manière suivante :

- Introduction de l'atelier aux autorités traditionnelles avec le mot de bienvenue du Chef de village ;
- Définition et négociation du calendrier de planification et des modalités pratiques ;
- Arrangements logistiques (salle de travail, restauration et hébergement des facilitateurs, restauration des participants. etc.).

2.2.1.2. Identification des problèmes et potentialités par secteur

L'identification des problèmes et potentialités dans les 28 secteurs de développement s'est faite à travers les outils d'identification tels que : le profil historique, la carte participative du village par groupe socio professionnel (Hommes, Femmes et Jeunes), le TRANSECT, l'Interview Semi Structurée (ISS), la matrice SEPO, Diagramme de Venn, carte de mobilité. Certain de ses outils en plus de la MAPPAPY ont été utilisés à la Colonie Bororo.

Les problèmes liés aux changements climatiques (CC) et à la petite enfance ont été pris en compte par secteur tout au long du déroulement de l'interview semi-structuré. Des observations directes ont été également faites pour les données physiques et les différentes activités des populations concernées.

2.2.1.3. Analyse des problèmes par secteur et recherche des solutions

Les problèmes identifiés ont été analysés par secteur au moyen de l'arbre à problèmes et de la matrice d'analyse simple qui a permis de rattacher à chaque problème identifié ses causes et ses conséquences. Le résultat de cette analyse a été confiné dans cette matrice assortie des solutions envisagées par rapport aux potentialités locales.

Parmi les solutions envisagées, seules celles réalisables par les populations locales ont été identifiées en vue d'en faire une planification.

2.2.1.4. Planification des solutions endogènes

La planification des solutions endogènes consistait à n'inscrire que les solutions dont les populations peuvent et veulent agir avec leurs moyens propres dans le tableau de planification.

Cette planification a nécessité comme outil l'utilisation du tableau de planification annuelle.

Le géo référencement des sites et infrastructures a été fait grâce au GPS. L'observation a été également faite pour les données physiques et les différentes activités des populations concernées.

Le traitement des données a été opéré à travers l'analyse de contenu par la recherche documentaire, la restitution et la consolidation pour les cartes des villages et les diagrammes de Venn. Pour les autres données recueillies une analyse simple a été menée.

2.2.2. Au niveau de l'espace urbain communal

La collecte des données au niveau de l'espace urbain communal a été réalisée dans le périmètre urbain de Fokoué.

2.2.2.1. Identification des problèmes, contraintes et potentialités par secteur, corps de métiers et couches vulnérables

Une enquête socioéconomique et environnementale sommaire sur les activités, les opportunités, les contraintes de la ville et des parties prenantes (représentants des différents corps de métiers) a permis d'identifier les problèmes et potentialités de la ville avec un point d'honneur sur ceux des corps de métiers et des couches vulnérables. L'exploitation participative de la liste disponible des quartiers a permis de circonscrire l'espace urbain de Fokoué.

2.2.2.2. Analyse des problèmes

A travers l'arbre à problèmes, les problèmes des corps de métiers ont été analysés par couche vulnérable et par secteur, afin de mieux cerner leurs causes et effets. Les potentialités identifiées ont donné la possibilité d'envisager des solutions adéquates aux problèmes analysés. Le résultat de cette analyse participative a été consigné dans une matrice assorti des axes prioritaires de développement de l'espace urbain. Les problèmes liés aux changements climatiques ont été identifiés dans certains secteurs, une matrice de synthèse ressortant la tendance climatique, les problèmes/contraintes liés à cette tendance, les causes et effets du problème, le potentiel local d'adaptation ainsi que la solution envisageable a été également élaborée.

2.2.3. Au niveau de l'Institution Communale

La réalisation du diagnostic participatif à ce niveau a suivi la démarche ci-après :

- la collecte des données sur les ressources humaines, financières, patrimoniales, et sur la gestion des relations et sur la perception de la Commune sur les changements climatiques et la petite enfance ;
- le traitement et l'analyse des données collectées ;
- la restitution et la validation du DIC.

2.2.3.1. Collecte des données

La collecte des données au niveau de l'institution communale s'est faite sur la base des consultations documentaires, de l'observation directe et des interviews. Cette collecte s'est articulée autour de cinq centres d'intérêt :

- les informations générales sur la Commune ;
 - les ressources humaines ;
 - les ressources financières ;
 - le patrimoine communal ;
 - la gestion des relations.
- Perception de la Commune sur les changements climatiques

2.2.3.2. Analyse des données collectées

L'approche FFOM utilisée dans l'analyse des données collectées a permis d'identifier les forces et faiblesses, les opportunités et les menaces au niveau de l'institution communale. Plusieurs axes de renforcement de la Commune sont ressortis de cette analyse.

2.2.3.3. Restitution et validation des données collectées

Au cours d'un atelier de restitution, les données collectées, ont connu des amendements, avant d'être validées par toutes les parties prenantes impliquées dans le processus d'élaboration du PCD.

2.3. Consolidation des données du diagnostic et cartographie

La consolidation des données du diagnostic et la cartographie ont été faites en trois étapes:

- la synthèse par secteur et par thématiques spécifiques des données du DPNV ;
- l'élaboration de l'esquisse d'un plan d'utilisation et de gestion durable des terres ;
- la mise en commun de tous les produits du diagnostic (DEUC, DIC, DPNV, projet de PUGDT).

2.3.1. Synthèse par secteur et par thématiques spécifiques, des données du diagnostic réalisé dans les villages

Les données collectées dans les villages ont été exploitées et synthétisées dans la matrice des problèmes, atouts, potentialités, effets et solutions par secteur. Les problèmes des changements climatiques identifiés ont été consolidés par la suite au niveau communal au moyen d'une matrice faisant ressortir : le secteur concerné, la tendance climatique identifiée, les problèmes/contraintes liés à cette tendance, les causes du problème ainsi que ses effets, la capacité locale d'adaptation au problème et les solutions envisageables.

2.3.2. Elaboration d'un projet de plan d'utilisation et de gestion durable des terres

L'exploitation participative des données recueillies du terrain (végétation, unités de paysage, ressources naturelles), a été orientée vers la réalisation d'une esquisse de Plan d'Utilisation et de Gestion Durable des Terres (PUGDT).

2.3.3. Mise en commun de tous les produits du diagnostic

Au cours de l'atelier qui a eu lieu le 23 Août 2013 à la salle des actes de la mairie de Fokoué, les données des différents diagnostics ((DPNV, DEUC, DIC) collectées et synthétisées ont été restituées, amendées puis validées par toutes les parties prenantes impliquées dans le processus d'élaboration du PCD.

2.4. Atelier de planification, de mobilisation des ressources et de programmation

2.4.1. Préparation de l'atelier de planification

Les activités ci-après ont ponctué la préparation de l'atelier de planification :

- L'élaboration des cadres logiques et la synthèse des données par secteur ;
- L'amendement de ces tableaux et synthèse des données par les sectoriels du Menoua;
- L'intégration des amendements par l'OAL GADD ;
- l'élaboration des TDR par l'OAL GADD ;
- La rédaction et la ventilation des invitations des participants à l'atelier ;
- l'identification et la mobilisation des personnes ressources et acteurs clés ;
- la préparation technique et pédagogique du GADD;
- La préparation technique en collaboration avec le PNDP;
- La préparation des discours d'ouverture et clôture du maire et du Préfet;
- La séance de travail avec le Maire sur la capitalisation des ressources mobilisables pour financer les projets en 2014.

-

2.4.2. L'atelier de Planification

L'atelier de planification s'est tenu à la salle des actes de la Commune de Fokoué, du 03 au 04 Septembre 2013, sous la présidence du Préfet de la Menoua représenté par le Sous-préfet de l'arrondissement de Fokoué. Y ont pris part les responsables des services déconcentrés de l'Etat du département de la Menoua, les conseillers municipaux, le personnel communal, les membres du comité de pilotage, l'exécutif municipal, les chefs des villages, les élites internes et externes.

Les participants ont au préalable été entretenus sur le contexte de l'atelier, la méthodologie de travail, les objectifs et résultats attendus. Sept groupes de travail (six pour les 28 secteurs par thématique et un pour l'Institution Communale) ont été constitués le premier jour, pour enrichir les cadres logiques sous la conduite des sectoriels et de l'exécutif communal. Ces derniers ont travaillé sur la base des termes de référence donnés et expliqués par l'OAL GADD, en s'appuyant sur les cadres logiques mis à leur disposition.

Au terme des travaux de groupe une restitution pour chaque secteur s'est faite en plénière suivi des débats, consolidation et validation des objectifs, résultats attendus et activités à mettre en œuvre dans chaque secteur. Cette validation a permis de consolider un plan stratégique de développement par secteur dans la Commune de Fokoué.

2.4.3. Mobilisation des ressources

La validation du plan stratégique a conduit le maire à la présentation des ressources mobilisables pour le financement des investissements pour l'année 2014. Son intervention a permis de faire une programmation sur la base d'un montant de 955 080 000 F CFA dont 19 800 000 F CFA issu du budget communal, 107 800 000 F CFA issu du PNDP, 43 000 000 F CFA issu de Banque Africaine de Développement, 536 000 000 F CFA issu de FEICOM et 204 480 000 F CFA issu du Budget d'Investissement Public.

2.4.4. Programmation

La programmation a suivi la démarche suivante :

- l'identification des axes d'intervention prioritaires ;
- l'élaboration du Plan d'Investissement Annuel (PIA) de la Commune pour l'année 2014 ;
- l'élaboration du Cadre de Dépenses à Moyen Terme (CDMT) ;
- l'évaluation environnementale stratégique et sommaire (identification des principaux impacts des actions de développement et des mesures d'atténuation) avec l'appui du sectoriel de l'environnement ;
- l'élaboration du plan opérationnel en faveur des populations vulnérables ;
- l'élaboration d'un plan de passation des marchés.

2.5. Mise en place du mécanisme de suivi évaluation participatif

La mise en place du mécanisme de suivi évaluation des actions de développement s'est appuyée sur un processus participatif au bout duquel un comité de suivi évaluation a été mis en place. Ce mécanisme mis en place prend en compte :

- Les stratégies de mise en œuvre du PCD
- Les indicateurs de suivi évaluation par rapport au PIA et au PSGE
- La grille de suivi-évaluation et les fréquences de suivi
- Un plan de communication autour du PCD
- Un plan de révision.



Photo N° 1 : Participants à l'atelier de consolidation

III. PRESENTATION SOMMAIRE DE LA COMMUNE

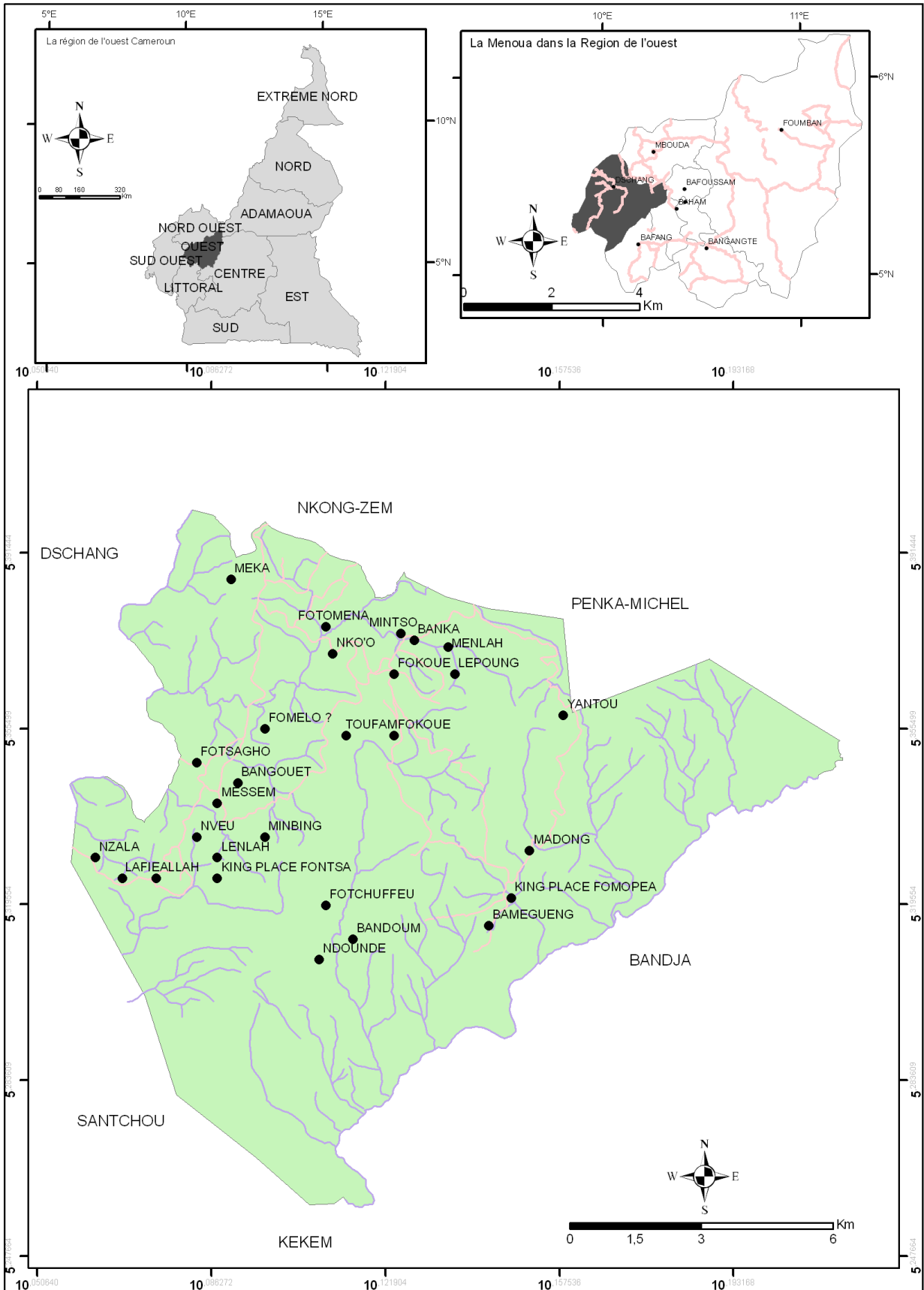
3.1. Localisation de la Commune

Tableau 1: Localisation de la Commune de Fokoué

Date de création :	La Commune de Fokoué est créé le 27 Décembre 1962 par la loi n° 062/17 du 27 Décembre 1962
Arrondissement, département, région	Arrondissement de Fokoué, département de la Menoua, région de l'Ouest
Superficie :	162 km ²
Population :	30 379 habitants, principalement des agriculteurs dont plus de 50% vivent dans les localités de Fokoué centre ; Fotomena, Fomopea
Adresse/contact	B.P. 02 Fokoué : Tel : 99 76 10 43 Maire : Mme DEMENOU TAPAMO Adrienne Paule
	E- Mail : Site web: www.CommuneFokoue.org
Nombre de groupement et villages :	Le centre urbain et 20 villages. Fokoué est constituée de 05 groupements : Bamegwou, Fotomena, Fontsa Touala, Fokoué, Fomopea,
Situation géographique	<p>La Commune de Fokoué est limitée :</p> <ul style="list-style-type: none"> ▪ Au Nord par la Commune de Nkong-Zem ; ▪ Au Sud par la Commune de Kekem ; ▪ Au Sud-Ouest par la Commune de Santchou ▪ Au Nord-Est par la Commune de Penka -Michel ▪ Au Sud-Est par la Commune de Bandja ▪ A l'Ouest par la Commune de Dschang
Communautés vivantes dans l'espace communal :	Bamiléké, Bororo, Ewondo, Bétis, Sawa

Source : PDC, 2009etBUCREP, 2005

Carte n°1 : Localisation de la Commune de Fokoué



3.2. Milieu biophysique

3.2.1. Climat

La Commune de Fokoué appartient au vaste domaine du climat Camerounien d'altitude qui caractérise toute la Région de l'Ouest Cameroun. Deux saisons caractérisent ce climat à savoir : une longue saison de pluie qui dure 7 à 8 mois allant de mi- Mars à mi- Novembre et une courte saison sèche de 4 à 5 mois allant de mi- Novembre à mi-mars. L'altitude est le principal élément qui introduit des nuances d'une localité à une autre de la région. Ainsi, les données issues de la station météorologique de l'IRAD de Dschang montrent que : Les précipitations annuelles varient entre 1519,5mm et 2046,6mm pour une moyenne 1763,1 mm. Toutefois des variations considérables et imputables aux changements climatiques ont été observées entre 1997 (1872 mm) et 2005 (1654,2 mm). La température moyenne (calculée sur 20 ans entre 1980-2000) du mois le plus chaud (Mars) est de 21°2 et celle du mois le plus frais (Juillet/Août) est de 19°5/18°9. L'amplitude thermique annuelle est faible de l'ordre de 3°C. Le total d'ensoleillement est de 1864 heures par an pour une durée qui varie de 8,5 heures par jour en saison sèche à 2,2 heures par jour en saison de pluies. L'humidité relative moyenne annuelle est de 83% et reste pratiquement élevée pendant toute l'année.

3.2.2. Sols

Les sols de la Commune ont été fortement influencés par l'altitude et le climat. C'est ainsi qu'on distingue plusieurs types de sols : les affleurements de curasses latéritiques visibles dans toute la Commune les affleurements de sols basaltiques particulièrement au mont Neyang; les sols ferrallitiques observés sur les flancs de collines; les sols sédimentaires issus de la dégradation des roches qui donnent naissance aux carrières de sables observables dans le territoire géographique de la Commune ; les sols hydro morphes de couleurs noires, meubles et riche en matière organique rencontrés particulièrement dans les bas-fonds.

Le niveau de fertilité de ces sols est variable, mais assez bonne dans l'ensemble pour les sols de bas-fonds qui font l'objet d'une convoitise importante pour la culture de contre saison. Pour ce qui est des autres types de sol, leur exploitation n'est guère faite sans recours aux fertilisants de nature chimique et/ou organique.

3.2.3. Relief

La Commune de Fokoué est située dans les hautes terres de l'Ouest-Cameroun. Son relief (en forme de V) est constitué d'une succession de hauts sommets qui alternent avec les vallées profondes. Le plus haut sommet est le mont Neyang (1885m d'altitude) situé dans le groupement Fomopea à 5°22' de latitude Nord et 10° 08' de longitude Est. Les plus basses altitudes sont entre 5°18' de latitude Nord et 10°08 de longitude Est dans le groupement Fontsa-Touala.

3.2.4. Hydrographie

L'appartenance de la Commune à une zone d'altitude fait que la Commune ne soit pas traversée par des cours d'eau important. Néanmoins, on note la présence du cours d'eau Malapoundjé ou Zhang qui traverse le centre urbain, les quartiers Touffam et Metsang dans le sens Nord-Sud à 10°06'E. Il prend sa source à 1511m d'altitude aux environs de la chefferie de Fokoué et est alimenté par de nombreuses sources venant de Nza et du Mont Mveu dans le groupement Fontsa-Touala.

3.2.5. Flore et végétation

La végétation est constituée de plusieurs strates fortement influencées par l'altitude, la pluviométrie, et les densités de population. Dans la partie Sud de la Commune où les densités de population sont encore faibles, on note la présence de nombreuses forêts notamment sur les rebords des plateaux menant à la plaine (limite Fontsa- Touala-Fomopea). Les forêts sont visibles

dans les groupements Fontsa-Toula et Fomopea (limite Fomopea- Fotouni et Fomopea-Fondjomekwet). Dans la partie Nord où les populations sont élevées, la forêt a laissé place à une végétation fortement artificielle constituée par les arbres fruitiers présents dans les champs, de diverses espèces plantées dans les haies vives autour des habitations et des forêts d'Eucalyptus sp.

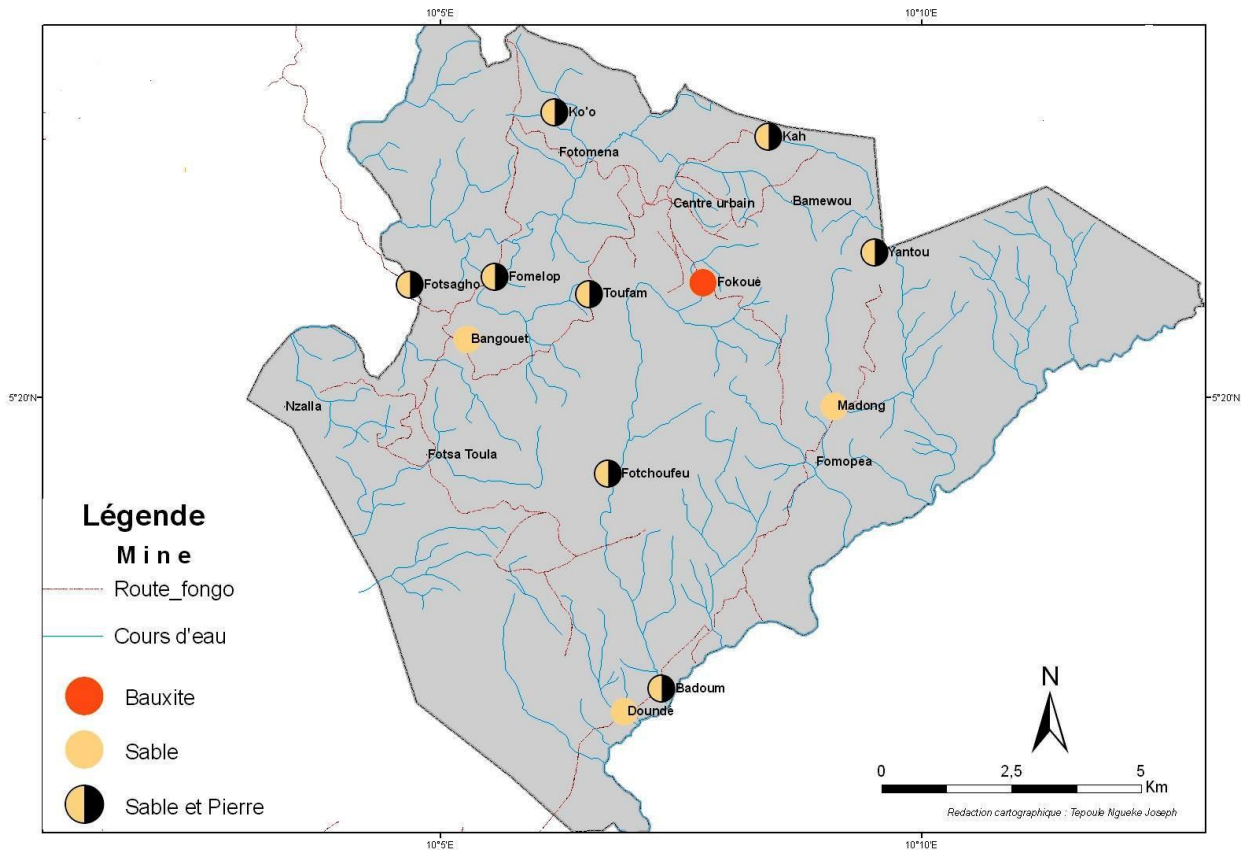
3.2.6. Faune

Les espèces fauniques couramment rencontrées dans la Commune de nos jours sont les singes, les antilopes, les biches, les oiseaux, les rongeurs et reptiles. Les espèces comme le buffle et les éléphants autrefois rencontrées dans la Commune ont presque disparues par migration vers la plaine de Santchou.

3.2.7. Ressources minières

Le territoire de la Commune de Fokoué dispose d'un potentiel minier assez important de latérite, d'argile, de carrières de pierres et de sable qui malheureusement restent sous exploité. Si l'on peut noter la présence de la latérite sur tout le territoire communal, les argiles, la carrière de sable et de pierre quant à elles se rencontrent principalement dans des localités spécifiques à savoir:

- Carrière de pierre, Minlah, Fotsagho, Nko'o, Nkah, Yantou, Foumelo, Touffam, Fotchouffeu, Bandoum;
- Carrière de sable Fotsagho, Nko'o, Nkah, Yantou, Foumelo, Touffam, Fotchouffeu, Bandoum, Bangouet, Mandong, Ndoundé, Lepoung
- Les argiles de Menah qui sont utilisés dans la poterie et dans la pharmacopée traditionnelle ;
- La bauxite à Fokoué.



Carte N° 2 : Cartes des ressources naturelles de la Commune de FOKOUE

3.3.Milieu humain

3.3.1. Repères historiques de la Commune

Le territoire de l'arrondissement de Fokoué était initialement une grande superficie forestière et sa population vivait en majorité dans la zone de Fotomena pendant la période coloniale. Par la suite, il a été jugé bon de remonter dans la zone plus ouverte de "Mintsoh " qui signifie "Petit sommet" .On aura alors les dirigeants :

- Kem Mintsoh Kuegong
- Kem Mintsoh Michel, chef actuel arrivé au trône vers 1950

Dans les années 1958, la population va être confrontée aux troubles du maquis qui aura pour impact un fort exode rural, les pertes en vie humaines importantes et la destruction des constructions et monuments architecturaux.

En 1961 Mintsoh devient le district Mintsoh et les premiers édifices sont construits pour la création de la ville.

Le 27 Décembre 1962 le district de Mintsoh devient district de Fokoué et on observera la mise en place des différentes infrastructures des services publiques dont : la gendarmerie, la sous-préfecture, la Commune, la CAPLAME, la SAR/SM, l'école catholique, la Délégation d'Arrondissement d'Agriculture et du Développement Rural de Fokoué, le centre des affaires sociales, etc....

La Commune a été dirigée tour à tour par les chefs de district suivants :

- NGUENA Martin (1962-1965) ;
- MBEDI NGOYE (1965-1969) ;
- TEPI Samuel (1969-1971) ;
- Kamo Théodore (1971-1976) ;

La Commune a été par la suite administrée par les Sous-préfets suivants :

- ELLA ADJOMO Moïse (1976-1980) ;
- EPESSA EHOWE Elie (1980-1985) ;

Après la période où les administrateurs cumulaient les postes de Maire on est arrivé à la phase où les mairies étaient dirigées par les administrateurs municipaux:

C'est ainsi qu'en 1985, le Sieur DJOUMESSI Ernest officie comme 1^{er} Administrateur Municipal de la Commune de Fokoué de 1985 à 1991 suivi de :

- DJOUMBOU Fonda Daniel (1991-1993) ;
- NKUEFFOUE Gabriel (1993-1996) ;

Et ensuite les Maires élus dont le premier fût une femme : Mme TAWAMBA Marthe (1996-2002) et ensuite des Maires suivants:

- NGUEMO Etienne (2002-2007) ;
- NGUEKO Victor (2007 – 2013)
- Mme DEMENOU TAPAMO Adrienne Paule (Depuis Novembre 2013)

3.3.2. Taille et structure de la population

Les données démographiques issues du recensement général de 2005 et publiées en 2010 chiffrent la population totale de la Commune de Fokoué à environ 9 576 habitants avec environ 12% de la tranche représentant la zone urbaine. Ce pendant le rapport de passation de service de la sous-préfecture de la même Commune en 2011 évalue cette population à 15 500 habitants. Lorsqu'on applique à cette valeur le taux de 12% pour la tranche urbaine, on obtient une population urbaine 1860 âmes.

La population de la Commune est constituée de 28% d'hommes, de 43% de femmes, de 16% de jeunes ayant entre 15 et 06 ans et de 13% de jeunes ayant moins de 06 ans.

Au rang des personnes vulnérables du territoire communal, figurent les personnes du troisième âge ou vieillards (823±9), les orphelins (319), les enfants de la rue (81), les handicapés (63), les malades mentaux (04), les albinos (04), les veuves et les filles mères. A celles-ci, s'ajoutent les bororos dénombré à 267 environ par le service d'Arrondissement des affaires sociales. Ces catégories se livrent à différentes activités à savoir : l'agriculture, l'élevage, le petit commerce, couture, coiffure, restauration, bar, call box, etc.

3.3.3. Groupes ethniques

L'ethnie présente majoritairement dans la Commune de Fokoué est bamiléké. À elle s'ajoute les peuples autochtones Bororo située dans le campement (Ewiet) des groupements Fokoué-Bamegwou. Ces deux ethnies cohabitent pacifiquement dans l'espace géographique de la Commune même si on note quelques fois des plaintes à cause du partage des ressources (zones agricoles et de pâturage). On note également la présence des bétis et des Ewondo très minoritaires venus pour diverses raisons (travail, mariage etc....).

3.3.4. Religion

Plusieurs obédiences religieuses ont droit de cité dans la Commune de Fokoué. Il s'agit : des Catholiques, des Evangéliques (EEC), des Baptistes (UEBC), des islamistes (Musulmans).

De même, plusieurs partis politiques représentés à l'assemblée nationale sont également présents sur le sol de Fokoué à savoir le RDPC, le SDF, l'UPC, l'UNDP et le PADDEC.

3.3.5. Principales activités économiques

Les principales activités économiques de la Commune se réduisent en l'agriculture, l'élevage, le commerce, l'exploitation des produits forestiers, l'exploitation artisanale des carrières, l'artisanat, et le transport.

3.3.5.1. Agriculture

L'économie de la Commune de Fokoué est principalement agricole et on note que plus de 90% de la population pratique l'agriculture. Les producteurs reçoivent l'encadrement de la DAADER de Fokoué et des 06 postes agricoles présents dans l'arrondissement. Le secteur souffre du mauvais état/insuffisance des pistes rurales, de la cherté des intrants et l'insuffisance de l'encadrement technique.

3.3.5.2. Élevage

À Fokoué, on rencontre 02 systèmes (extensif et semi-intensif) pour l'élevage des bœufs, de la volaille, des porcs et des petits ruminants pratiqué par les populations de Fokoué. Le secteur fait face aux problèmes de non délimitation des zones de pâturage causant des conflits agropastoraux, d'insuffisance d'encadrement technique malgré la présence de la DAEPIA et du centre zootechnique et vétérinaire, d'absence de marché à bétails, et l'absence d'abattoirs et de boucherie.

3.3.5.3. Exploitation forestière et faunique

Les populations de la Commune exploitent également les ressources forestières et fauniques. L'exploitation forestière concerne la coupe du bois, la production des décoctions de racines, d'écorce et des feuilles, l'exploitation faunique concerne la chasse des gibiers qui sont en général : les rats, les singes, les buffles, les porcs épics, les biches, les serpents etc... Cette activité pratiquée sans réglementation se fait sans presque aucun heurte de la part des agents des postes forestiers présents dans la Commune.

3.3.5.4. Artisanat

L'activité artisanale est peu développée à Fokoué. Ces activités sont diversifiées malgré tout. On dénombre ainsi dans la Commune les mécaniciens, les soudeurs métalliques, les couturiers, les vanniers, les exploitants des carrières de pierres et de sable etc... Le secteur fait face au manque d'organisation des artisans en association, d'où l'insuffisance d'appuis technique et financier reçus.

3.3.5.5. Commerce

L'arrondissement de Fokoué compte 04 marchés dits périodiques (08 jours) sur lesquels deux grandes catégories de commerce peuvent être identifiées. La majorité qui concerne les producteurs qui viennent uniquement le jour du marché vendre les produits de leurs plantations, de la chasse ou de leur élevage. L'autre partie minoritaire concerne les propriétaires des boutiques qui vendent les produits manufacturés, offrent les services de restauration et de boisson qui sont plus réguliers sur le marché.

3.3.5.6. Transports

Les activités de transport se font beaucoup plus entre l'arrondissement de Fokoué et l'arrondissement de Dschang ceci à l'aide des taxis et des motos. On note également une activité moins intense entre les différents villages de l'arrondissement à l'aide des motos. Le transport fait face au mauvais état des routes et les tracasseries policières ce qui a pour conséquences la surcharge des véhicules, le coût de transport élevé et ainsi les risques élevés d'accidents.

3.4. Principales infrastructures par secteur

3.4.1. Postes et télécommunication

La Commune de Fokoué compte un Bureau CAMPOST fonctionnel, 02 antennes d'accès aux réseaux téléphoniques MTN et Orange, 01 Centre Polyvalent Numérique d'Accès (CPNA) construit et équipé, et 01 logement d'astreinte pour le receveur CAMPOST. Dans l'espace urbain communal, on note une couverture les opérateurs de téléphonie CAMTEL, Orange et MTN. Dans les villages, on note une couverture partielle et insuffisance en téléphonie mobile MTN et Orange et

l'absence du réseau CAMTEL. On remarque de façon générale un très faible accès aux NTIC dans l'arrondissement.

3.4.2. Communication

La Commune de Fokoué ne dispose pas d'infrastructures de communication propre. Toutefois, sur le territoire communal de Fokoué, émettent des radios communautaires (Yemba et Nguet-la'ah), la radio universitaire, la radio nationale (CRTV), ainsi que des radios internationales (Africa N°1, RFI, etc.). L'on peut noter en outre la présence des bouquets privés de télévision (SATCOM) qui captent sur signal libre des chaînes de télévisions nationales (Canal 2 international, CRTV...) et internationales (TV5 monde Afrique et France 24...). Par ailleurs, l'on observe dans certains villages l'utilisation des Tam-tams et les tableaux d'affiche comme moyens de communication. Cependant, la Commune de Fokoué reste affectée par l'absence de radio communautaire et de couverture en presse écrite.

3.4.3. Infrastructures routières

L'axe principal qui traverse la Commune est la route non bitumée qui relie le Chef-lieu du Département (Menoua) à l'arrondissement de Fokoué long de 18 Km. Cet axe a pour point butoir le centre urbain de Fokoué. Elle est entretenue par l'entreprise Buildings administration organisation (BAO) Sarl sur financement BIP 2011. L'arrondissement compte 06 barrières de pluies dont 02 sont fonctionnelles, on note également la présence de nombreux tronçons de pistes rurales aménagées qui traversent les villages et sont plus ou moins entretenues par les populations locales. Le développement des infrastructures routières apportera à la Commune un développement certain sur le plan économique en raison des importantes potentialités dont regorge la Commune.

3.4.4. Hydraulique

Les ouvrages hydrauliques existant sur le territoire communal ne concernent nullement la Camerounaise Des Eaux (CDE). Par contre, la Commune de Fokoué compte sur son territoire 09 forages dont 06 non fonctionnels, 01 puits fonctionnel à Touffam, 07 réseaux d'adduction en eau (avec 02 réseaux de la SCANWATER ayant 12 branchements, 05 réseaux d'alimentation en eau potable de 64 branchements). Malgré toutes ces infrastructures, le besoin en eau potable de la communauté reste loin d'être satisfait car plusieurs villages ne possèdent aucune infrastructure et l'offre n'est pas toujours suffisante dans les villages même qui possèdent des infrastructures. C'est pour cette raison que dans les villages, les populations se contentent d'utiliser l'eau des marigots et des sources non aménagées dont la qualité est douteuse les exposant ainsi aux maladies hydriques.

3.4.5. Electrification

Le périmètre urbain bénéficie du réseau électrique classique d'AES/Sonel caractérisé par son extension très limitée. En ce qui concerne les zones rurales, les communautés : Tsenlah, Colonie Bororo, Nzala, Foumelo, Fotsagho, Minlah ne bénéficient pas d'une alimentation en énergie électrique. On note néanmoins la présence des groupes électrogènes (à essence ou pétrole) et des lampes tempêtes. Les autres communautés sont partiellement approvisionnées en énergie électrique conventionnelle.

3.4.6. Elevage

La Commune compte une délégation d'arrondissement pour le MINEPIA (DAEPIA), 01 Centre Zootechnique de Contrôle Sanitaire et Vétérinaire (CZCSV) créé avec 01 chef de centre situé dans les mêmes locaux que la DAEPIA, 01 point de vente des aliments d'élevage dans l'espace urbain qui est pauvre en produits, 01 projet d'amélioration des pâturages à base de *Brachariasp*, 02 abreuvoirs construits (01 par ACEFA + 01 par le SLADB), 02 projets de construction de poulailler financés par ACEFA. Les difficultés ici demeurent l'absence de marché à bétail, de chèvres et autres produits de l'élevage (porcs, poulets, etc.), l'insuffisance des points de vente d'aliment pour animaux, la présence de maladies (peste porcine) endémique qui décourage

les jeunes éleveurs, on note également la divagation des bêtes (chèvres et porcs), le manque de pharmacie vétérinaire, la faible promotion des centres d'approvisionnement en races améliorées, et l'insuffisance des surfaces de pâturages.

3.4.7. Infrastructures de tourisme et loisirs

En ce qui concerne les structures d'accueil/hôtelières, de restauration et de détente, on dénombre dans la Commune 03 auberges, 01 boîte de nuit (établissement FOKOP); 05 bars dancing, 12 boutiques. Pour ce qui est des sites touristiques, la Commune dispose de 03 grottes recensées (Ndoundé, Bandoum, et Laffie), 06 chutes. Cependant les potentialités d'aucun site touristique n'ont été évaluées et aucun n'est aménagé tout comme la Commune reste affectée par la faible capacité d'accueil des établissements touristiques.

3.4.8. Infrastructures marchandes et structures de stockage

Dans la Commune de Fokoué, nous avons quatre marchés hebdomadaires : le marché de Fokoué, le marché de Fontsa Touala, le marché de Fotomena et le marché de Fomopea. De manière générale, tous ces marchés sont caractérisés par :

- L'absence de chambre froide,
- L'absence d'un système de gestion des ordures,
- L'absence de toilettes publiques
- L'éloignement des points de ravitaillement ;
- L'occupation presque totale des voies publiques par les marchands ambulants.
- L'absence d'hangar moderne digne de ce nom.

En outre, la Commune compte 04 magasins à forte capacité de stockage à Nko'o, Mandong, Mintsoh et au Centre urbain.

3.4.9. Education de base

Dans le secteur de l'éducation de base, la Commune de Fokoué possède une inspection d'arrondissement de l'éducation de base et compte 14 écoles primaires publiques (dont 05 sont dans l'espace urbain), 05 écoles maternelles publiques (dont 02 dans l'espace urbain) 05 écoles primaires privées confessionnelles (dont 01 est dans l'espace urbain), 02 écoles primaires publiques bilingues (espace urbain et le village Nko'o).

La couverture de l'espace territorial de la Commune par les établissements d'éducation de base est loin d'être satisfaisante. On note l'insuffisance criarde des écoles maternelles, également, les établissements sont sous-équipés, insuffisamment pourvus de points d'eau potable, de latrines, de logement d'astreinte et de bien d'autres infrastructures pouvant offrir aux apprenants un cadre idéal d'apprentissage. Bien plus, il convient de signaler qu'aucune d'elles n'est électrifiée.

3.4.10. Enseignements secondaires

Dans le secteur des enseignements secondaires, la Commune compte sur son territoire 05 établissements dont 03 établissements d'enseignement général (le lycée de Fokoué dans le centre urbain, le lycée de Fontsa Touala, et le CES de Fomopea), 02 établissement d'enseignement technique publics (le lycée technique de Fotomena, le CETIC de Fokoué) et une SAR/SM localisée à Fokoué dans le centre urbain.

Il ressort de manière générale que la couverture territoriale en infrastructures d'enseignement secondaire est relativement acceptable. Mais celle-ci masque un manque prononcé en infrastructures; en équipement et personnels enseignants.

3.4.11. Infrastructures sanitaires

On dénombre dans l'aire de santé de Fokoué 06 infrastructures sanitaires qui sont : le CMA de Fokoué, les 04 centres de santé intégré (Fotomena, Fontsa Touala, Fomopea et Bandoum), et le centre de santé privé la colombe de Mintsoh. Ces centres ont chacun à l'exception de Fomopea et Bandoum une pharmacie qui offre les médicaments les plus élémentaires. On note également que le fonctionnement des COGE/COSA n'est pas effectif.

De façon générale ces formations sanitaires souffrent d'une insuffisance d'équipements, de personnel qualifié et sont dépourvues pour la plupart des aménagements tels que les points d'eau potable et l'électricité. Elles ont en outre une faible capacité d'accueil/hospitalisation des malades.

3.4.12. Affaires sociales

La Commune de Fokoué a en son sein un centre des affaires sociales qui en collaboration avec la Commune prend en charge dans la mesure du possible les personnes dites vulnérables. On note également la présence dans l'arrondissement de l'ONG AMCODE qui apporte un appui certain dans l'encadrement social.

Le centre des affaires sociales souffre de l'insuffisance du personnel, l'insuffisance des moyens financiers et logistiques. Et du fait de la faiblesse de l'enveloppe des appuis, très peu de personnes vulnérables sont appuyées

3.4.13. Agriculture

Dans le secteur de l'agriculture, la Commune compte 01 Délégation d'Arrondissement de l'Agriculture et du Développement Rural, 06 postes agricoles (Touffam, Ndoundé, Fontsa-Toula, Fotomena, Fomopea et Bamegwou), 02 magasins de stockage de la CAPLAME non fonctionnels. La cherté des intrants agricoles, l'insuffisance des appuis financiers, le faible rassemblement des producteurs en association, l'insuffisance et le mauvais état des pistes rurales constituent les problèmes majeurs des producteurs de l'arrondissement.

Ce secteur mérite une attention particulière car il demeure le socle de l'économie de la Commune. Pour se faire, il nécessite l'affectation du personnel à la délégation d'arrondissement ainsi qu'aux postes agricoles sans oublier la construction des bâtiments abritant ces derniers.

3.4.14. Espaces verts et environnement

Au lycée de Fokoué on note la présence d'un espace vert et dans le centre administratif un espace reboisé à base d'Eucalyptus. Dans le centre urbain, on peut aussi compter 16 bacs à ordures et plus de 70% du territoire communal est constitué d'espace vert (forêt et espace agricole). Bien que disposant d'un fort potentiel de couverture végétale, la Commune se trouve limitée dans ce secteur par l'insuffisance de clubs des amis de la nature, l'insuffisance des bacs à ordures, des toilettes publiques, l'absence d'un site de décharge et de traitement des déchets approprié.

3.4.15. Sports et éducation physique

Sur le plan sportif, l'arrondissement dispose d'un terrain de football passablement aménagé au lycée de Fokoué et de plusieurs espaces terrassés dans les écoles primaires où les populations pratiquent le sport.

3.4.16. Administration territoriale et maintien de l'ordre

On dénombre dans la Commune de Fokoué, 01 sous-préfecture, 01 hôtel de ville, 01 brigade de gendarmerie, 01 place des fêtes publique, 01 tribunal de 1^{er} degré, 05 tribunaux coutumiers présidés par les chefs supérieurs de groupement, 06 centres d'état civile dans l'espace urbain (centre secondaire d'état civil à Touffam, Mintsoh, Bamegwou, Tsenlah) et 02 autres dans les villages Bandoum/Ndoundé et Fiala (Fontsa Touala).

3.5. Principales potentialités et ressources de la Commune

3.5.1. Les potentialités et ressources du milieu biophysique

La position géographique de la Commune de Fokoué confère à celle-ci un nombre important d'atouts ou potentialités. Parmi ceux-ci, on peut citer :

1. Un paysage à vocation touristique
2. Une écologie favorable aux activités agrosylvopastorales et touristiques ;
3. La possibilité d'exploitation des éoliennes;
4. La présence de quelques ressources naturelles : Argiles, latérite, carrières de pierres et sable;
5. La présence partielle de l'énergie électrique dans l'arrondissement
6. Une présence d'acteurs de la société civile active (ONG, GIC, associations etc.) capables d'orienter la politique de la ville de Fokoué par leurs propositions ;
7. Présence de 03 auberges capables d'accueillir des visiteurs touristiques;
8. Existence de plusieurs SDE partenaires potentiels de la Commune sur le territoire communal ;
9. L'institution communale est désormais reconnue comme maître d'ouvrage du développement local depuis la promulgation des lois sur la décentralisation;
10. Proximité de l'Institut de Recherche Agronomique pour le développement (IRAD) de Dschang et de l'Université de Dschang.

3.5.2. Potentialités et ressources du milieu socio-économique

♣ Végétation

La flore de la Commune est constituée de nombreuses espèces protégées. La vallée est le lieu de cultures d'arbres fruitiers, des palmiers à huile, des plantes médicinales, les palmiers dattiers, notons aussi la présence des raphiales. On retrouve de nombreuses forêts sur les rebords des plateaux menant à la plaine limitrophe Fontsa Touala-Fombap à Santchou ; elles sont perceptibles dans les groupements Fontsa Touala et Fomopea limite Fomopea-Fotouni et Fomopea-Fondjomekwet.

♣ Biodiversité

La diversité de la Commune de Fokoué s'observe au niveau floristique et faunique. Son paysage lui permet de disposer en outre des zones agricoles variées notamment les sommets de colline, les flancs de montagne, les bas-fonds et les marécages.

♣ Ressources en terres agricoles

La Commune étendue sur une superficie estimée à 16 200 hectares dispose des terres agricoles à niveau de fertilité faible. Elles sont mises en valeur avec un recours absolu aux fertilisants divers (chimiques et/ou organiques) pour la production des vivriers, des maraichers et du café arabica.

♣ Ressources en eau

Comme ressources en eau, on note la présence d'un cours d'eau important Malapoundjé qui coule dans le sens Nord sud qui prend sa source dans les environs de la Chefferie Fokoué et traverse les villages Touffam, et Metsang pour se retrouver dans le groupement Fontsa Touala qu'il traverse complètement. Dans le groupement Fomopea, l'on note la présence du cours d'eau Megamlue qui prend sa source sur les pentes du massif de Bani dans la Commune de Penka-Michel.

♣ Ressources minières et énergétiques

Le potentiel minier de la Commune de Fokoué est constitué de la latérite présente partout sur le territoire communal, des carrières de sable et pierres dans les quartiers Fondjomekuet, Bandoum, Nkah, Lepoung, Litieu, Sissa, et Tchueleveng, Nkonmelo'oh, Metsang, Meka, Tsenlah, Mandong, Bangouet, Nko'o, Fotsagho, Jouedan. Ces ressources connaissent plutôt une exploitation anarchique et il convient toutefois, de signaler qu'aucune étude exploratoire n'a été réalisée jusqu'ici en vue d'estimer le potentiel global de celles-ci.

Pour ce qui est des ressources énergétiques, malgré la possibilité de par son relief d'exploiter l'énergie éolienne et solaire comme c'est le cas à Fomopea et à Fontsa Touala avec des lampadaires solaires, la Commune reste faiblement alimentée en énergie.

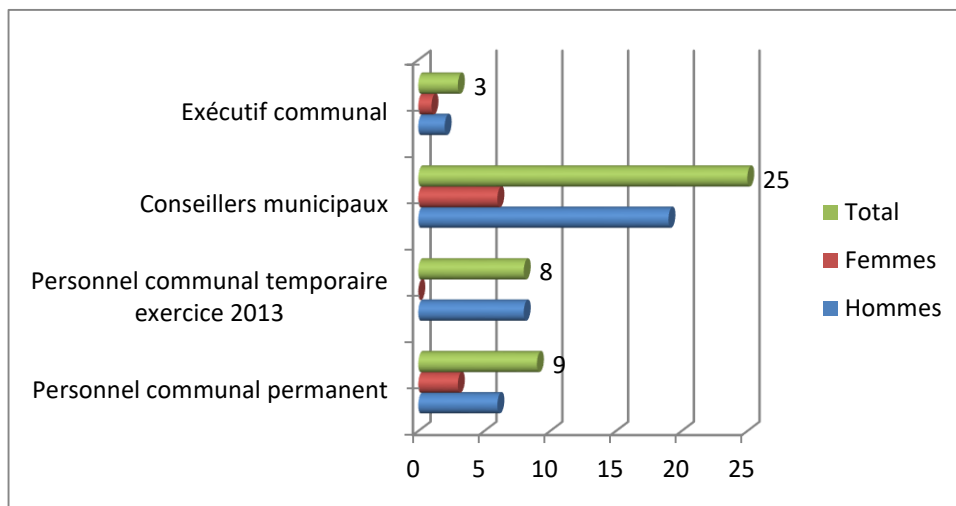
IV. SYNTHÈSE DES RESULTATS DU DIAGNOSTIC

4.1 Synthèse du DIC

4.1.1 Principales forces et faiblesses de la gestion des ressources humaines de la Commune de Fokoué

Tableau 2 : Tableau récapitulatif des ressources humaines

	Hommes	Femmes	Total	Observations
Personnel communal permanent	06	03	09	Soit 66,7% hommes et 33,3% des femmes
Personnel communal temporaire exercice 2013	08	00	08	100% hommes
Conseillers municipaux	19	06	25	76% hommes et 24% femmes
Exécutif communal	02	01	03	66,67% hommes et 33,33% femmes



Graphique 1 : Etat des ressources humaine par sexe de la Commune de Fokoué

Tableau 3 : Gestion des ressources humaines communales

Forces	Faiblesses
<ul style="list-style-type: none"> -Existence d'un organigramme ; - Existence du dossier professionnel de chaque personnel, -Chef de l'Exécutif municipal disponible et bien engagé dans le processus de la décentralisation ; -Personnel communal engagé et disponible ; -Tenue régulière des commissions d'avancement du personnel ; -Recrutement d'un Agent technique de développement communal et d'un Agent financier avec l'appui du PNDP. -Affiliation du personnel permanent à la CNPS 	<ul style="list-style-type: none"> -La responsabilisation à des postes de travail est en général discrétionnaire - Insuffisance des moyens financiers -Insuffisance de personnels techniquement qualifiés -Insuffisance quantitative du personnel communal -Inexistence d'un plan formel de gestion des ressources humaines (formation et recrutement) -Utilisation peu judicieuse du personnel disponible -Profil de carrière des Agents de la Commune non formellement défini et suivi.

4.1.2 Principales forces et faiblesses de la gestion des ressources financières de la Commune de Fokoué

Tableau 4 : Gestion des ressources financières de la Commune

Forces	Faiblesses
-Existence d'un personnel qualifié dans la gestion financière communale ; -Existence d'un répertoire des contribuables de la Commune de Fokoué	Insuffisance des ressources financières propres de la Commune ;
	Non actualisation du répertoire des contribuables
	Faibles montants des Centimes Additionnels Communaux (CAC) reçus
	Les services communaux ne sont pas formellement consultés lors de l'élaboration du budget (élaboration peu participative du Budget communal)
	Insuffisance de maîtrise dans la détermination de certaines prévisions budgétaires (certaines lignes de crédits et de dépenses sont sous ou surestimées)
	Inexistence d'un abattoir municipal
	Faible taux d'exécution des budgets de la Commune (recettes et dépenses effectives), du fait notamment de l'insuffisance de performance dans l'organisation et la gestion du système de recouvrement
	Faible capitalisation de certaines ressources naturelles par l'institution Communale (pertes de recettes fiscales du fait de l'exploitation non contrôlée des carrières de pierre, sable et des ressources touristiques)

4.1.3 Synthèse des principales forces et faiblesses de la gestion du patrimoine de la Commune de Fokoué

Tableau 5 : Gestion du patrimoine de la Commune

Forces	Faiblesses
Existence du matériel informatique dans certains services (au secrétariat particulier du Maire, secrétariat général, état civil ACD et ACF) de la Mairie,	02 bennes hors d'usage
	Équipement de la Recette municipale défectueux et/ou insuffisant
	Aucune disposition claire n'est prise pour assurer le remplacement en temps réel des immobilisations amorties ou obsolètes (absence de provisions pour les amortissements)
	Difficultés d'entretien et/ou d'ouverture des routes et pistes communales de collecte faute d'engins de génie civil alors que l'économie de la Commune est essentiellement agricole

4.1.4 Synthèse des principales forces et faiblesses de l'organisation et du fonctionnement de la Commune de Fokoué

Forces

Les forces de la Commune de Fokoué ont été déclinées ainsi qu'il suit :

Au niveau du personnel, les agents sont dynamiques et disponibles. Egalement, ils maîtrisent leurs missions (SG, Chef SAGE (Service des Affaires Générales), SEF (Chef de Service Économique et Financier).

Pour les infrastructures, on note l'existence de :

- 01 bâtiment qui abrite les Services de la Mairie ;
- Une réserve foncière de 03 hectares ;
- Une adduction d'eau qui traverse l'institution communale et couvre une bonne partie de l'espace urbain communal;

En ce qui concerne les équipements, la Commune a comme force l'existence d'un camion benne du mobilier et du petit matériel de bureau, des ordinateurs complets (04).

Et pour ce qui est du renforcement organisationnel, les procédures administratives et comptables sont respectées. L'élaboration et les convocations de paiement des redevances.

Faiblesses

Les principales faiblesses répertoriées sont les suivantes :

Au niveau du renforcement des capacités :

- Absence d'un plan de renforcement de capacité du personnel communal ;
- Insuffisance du personnel pour animer les différents services de l'espace communal (service d'assiette inexistant, état civil, recouvrement, service technique etc.) ;

Sur le plan de la gestion du patrimoine :

- Le camion benne est en panne et n'est pas arrangé à ce jour

Sur le plan infrastructurel :

- Le marché du centre-ville de Fokoué ne dispose pas de toilette ;
- Le réseau d'approvisionnement en énergies n'est pas densifié ;
- La gare routière se trouve en bordure de route pour défaut d'aménagement d'un l'espace pour celle-ci.

En matière d'équipements :

- Il y a l'insuffisance du matériel de bureau et informatique et de l'insuffisance des moyens de déplacement;

Sur le plan de la gestion des relations :

- Toutes les compétences transférées par l'État ne sont pas exécutées de manière optimale, d'où des insuffisances dans la réalisation des infrastructures et équipements collectifs par la Commune de Fokoué ;
- Inexistence d'une plate-forme de concertation avec les opérateurs économiques et autres acteurs sur les questions de développement socioéconomique et culturel ;
- Inexistence de plates-formes de concertation avec les Communes voisines en matière d'aménagement (intercommunalité)
- Faible développement du partenariat international du fait de l'insuffisance des moyens de suivi, avec comme conséquences l'inexistence de conventions formalisées, l'absence de contrat de jumelage avec des Communes ou villes étrangères etc.
- La Commune ne dispose pas de plan d'occupation de ses sols, même pas de plan sommaire d'urbanisme ;

En ce qui concerne l'assiette fiscale :

- Les difficultés de recouvrement des recettes (insuffisances des agents de recouvrement au service de la recette municipale),
- L'absence d'un service d'assiette et par la suite d'un répertoire des contribuables de l'espace communal,
- L'absence d'un plan de recouvrement et du faible suivi de sa mise en œuvre ;
- Absence du service technique au sein de l'institution communale.

4.1.5 Synthèse des principales forces et faiblesses de la Gestion de ses relations et du degré actuel d'implication de la Commune de Fokoué dans le développement local

Tableau 6: Gestion des relations de la Commune

Forces	Faiblesses
<p>-Existence de conventions de partenariats bénéfiques entre la Commune de Fokoué et le PNDP, GADD, FEICOM, AMCODE;</p> <p>-Présence d'une société civile active sur le territoire communal (ONG, GIC, associations etc.) ;</p> <p>-Existence de plusieurs SDE partenaires potentiels de la Commune sur le territoire communal et dans le département de la Menoua ;</p> <p>-Existence d'un comité de pilotage du PDC</p> <p>-Existence d'une volonté politique nationale sur la décentralisation</p> <p>-La promotion de l'économie locale est une activité assignée de par la loi à l'institution communale</p> <p>-L'institution communale est appelée à jouer un rôle actif comme maître d'ouvrage dudit développement local</p>	<p>Inexistence d'une plate-forme de concertation avec les opérateurs économiques et autres acteurs sur les questions de développement socioéconomique et culturel</p>
	<p>Inexistence de plates-formes de concertation avec les Communes voisines en matière d'aménagement (intercommunalité)</p>
	<p>Faible développement du partenariat international du fait de l'insuffisance des moyens de suivi, avec comme conséquences l'inexistence de conventions formalisées, l'absence de contrat de jumelage avec des Communes ou villes étrangères etc.</p>
	<p>La Commune ne dispose pas de plan d'occupation de ses sols, même pas de plan sommaire d'urbanisme</p>
	<p>Les ressources naturelles de la Commune (forêts, carrières...) sont exploitées anarchiquement et peu capitalisées par l'institution communale</p>
	<p>Insuffisance de promotion des AGR par la Commune de Fokoué et faible rendement économique et financier de biens marchands.</p>
	<p>Toutes les compétences transférées par l'Etat ne sont pas exécutées de manière optimale, d'où des insuffisances dans la réalisation des infrastructures et équipements collectifs par la Commune de Fokoué :</p> <ul style="list-style-type: none"> -construction, équipement, gestion et entretien des marchés, gares routières et abattoirs ; -mise en valeur des sites touristiques. -création, entretien et gestion des espaces verts, parcs et jardins d'intérêt communal ; -lutte contre l'insalubrité et les nuisances ; -élaboration des plans d'occupation des sols et autres documents d'urbanisme ; -la création, l'entretien et la gestion des cimetières publics ;

4.1.6 Axes de renforcement de la Commune

Tableau 7: Axes de renforcement

Domaines	Contraintes/difficultés	Axes de renforcement de la Commune
Gestion des ressources humaines de la Commune	Profil de carrière des Agents de la Commune non formellement défini et suivi	Élaborer un fichier des profils de carrière requis pour les différents postes de responsabilité
	Insuffisance de personnels techniquement qualifiés	Améliorer la qualité du personnel communal par des stages de formation au CEFAM, sur la maintenance (réseau hydraulique, mécanique) Renforcer les capacités des personnels de l'administration communale par des formations sur l'utilisation de l'outil informatique bureautique; la cybernétique (site internet);
	Insuffisance quantitative du personnel communal	Améliorer l'effectif du personnel communal sans discrimination du genre
	Inexistence d'un plan formel de gestion des ressources humaines (formation et recrutement)	Élaborer un plan de gestion des ressources humaines
	Utilisation peu judicieuse du personnel disponible	Utiliser judicieusement le personnel disponible sur la base des qualifications des uns et des autres
Gestion des Ressources Financières de la Commune	Insuffisance des ressources financières propres de la Commune ;	Renforcer les ressources financières propres de la Commune en
	Non actualisation du répertoire des contribuables	Élaborer le fichier du contribuable
	Faibles montants des Centimes Additionnels Communaux (CAC) reçus ;	
	Les services communaux ne sont pas formellement consultés lors de l'élaboration du budget (élaboration peu participative du Budget communal)	Développer un mécanisme adéquat de bonne gouvernance par l'utilisation d'une approche participative
	Inexistence d'un abattoir municipal	Construire un abattoir municipal
	Faible taux d'exécution des budgets de la Commune (recettes et dépenses effectives), du fait notamment de l'insuffisance de performance dans l'organisation et la gestion du système de recouvrement ;	Améliorer la qualité des prévisions budgétaires de la Commune (plus grande adéquation avec les réalités)
	Faible capitalisation de certaines ressources naturelles par l'institution Communale (pertes de recettes fiscales du fait de l'exploitation non contrôlée des	Renforcer les axes de lobbying et impliquer toutes les forces vives et élites dans la recherche des partenaires techniques et financiers pour la valorisation du potentiel

Domaines	Contraintes/difficultés	Axes de renforcement de la Commune
	carrières de pierre, sable et des ressources touristiques)	touristique de la Commune (aménagement du mont Neyang), formaliser l'exploitation des carrières pierres et sable et encourager la construction des auberges et ou hôtels dans l'espace communal);
Gestion du patrimoine de la Commune	02 bennes hors d'usage	Réfectionner les 02 bennes
	Insuffisance d'équipement de la Commune	<ul style="list-style-type: none"> • Acheter le matériel informatique (ordinateurs, imprimantes service financier et logiciel comptable), l'acquisition du mobilier dans les bureaux (bureau d'état civil classeur pour archivage), etc. • Acheter en quantité raisonnable des consommables de bureau (rame de papiers, chemises cartonnées, Bic, encres pour imprimante et copieur, et matériel d'entretien du réseau hydraulique etc.) ;
	Aucune disposition claire n'est prise pour assurer le remplacement en temps réel des immobilisations amorties ou obsolètes (absence de provisions pour les amortissements)	Mettre en place un mécanisme de suivi et de provisions pour les immobiliers
	Difficultés d'entretien et/ou d'ouverture des routes et pistes communales de collecte faute d'engins de génie civil alors que l'économie de la Commune est essentiellement agricole	Recherche de partenariat pour l'achat d'un engin du génie civil pour entretien et/ou ouverture des routes et pistes rurales
Gestion des Relations et du Développement Économique Local de la Commune	Inexistence d'une plate-forme de concertation avec les opérateurs économiques et autres acteurs sur les questions de développement socioéconomique et culturel	Instituer une plate-forme de concertation avec les opérateurs économiques et autres acteurs sur les questions de développement socioéconomique et culturel de la Commune
	Inexistence de plates-formes de concertation avec les Communes voisines en matière d'aménagement (intercommunalité)	Instituer des plates-formes de concertation avec les Communes voisines en matière d'aménagement (intercommunalité)
	Faible développement du partenariat international du fait de l'insuffisance des moyens de suivi, avec comme conséquences l'inexistence de conventions formalisées, l'absence de contrat de jumelage avec des Communes ou villes étrangères etc.	Négocier et signer des conventions internationales et des contrats de jumelage avec des Communes et villes étrangères
	La Commune ne dispose pas de plan	Élaborer un plan d'occupation des sols et à

Domaines	Contraintes/difficultés	Axes de renforcement de la Commune
	<p>d'occupation de ses sols, même pas de plan sommaire d'urbanisme</p> <p>Toutes les compétences transférées par l'État ne sont pas exécutées de manière optimale, d'où des insuffisances dans la réalisation des infrastructures et équipements collectifs par la Commune de Fokoué :</p> <ul style="list-style-type: none"> -construction, équipement, gestion et entretien des marchés, gares routières et abattoirs ; -mise en valeur des sites touristiques. -création, entretien et gestion des espaces verts, parcs et jardins d'intérêt communal ; -lutte contre l'insalubrité et les nuisances ; -la création, l'entretien et la gestion des cimetières publics ; 	<p>défaut un plan sommaire d'urbanisme pour la Commune de Fokoué</p> <ul style="list-style-type: none"> • Identifier le site et aménager la gare routière ; • Construire un hôtel de ville ; • Construire les logements sociaux ; • Construire, équiper, gérer et entretenir les marchés, gares routières et abattoirs ; • Mettre en valeur des sites touristiques. • Créer, entretenir et gérer les espaces verts, parcs et jardins d'intérêt communal ; • organiser des campagnes de sensibilisation contre l'insalubrité et les nuisances ; • Créer, entretenir et gérer les cimetières publics ;



Photo N° 2 : Séance d'animation avec les populations villageoises

4.2 Principaux problèmes et besoins identifiés et consolidés par secteur

4.2.1 Agriculture et développement rural

Problème reformulé	Principales causes	Principaux effets	Besoins identifiés	Villages concernés
Difficulté de pratiquer une agriculture rentable	- Insuffisance du personnel d'encadrement dans les services de la DAADER de Fokoué - Insuffisance des infrastructures (bâtiments)	- Découragement des producteurs - Production insuffisante sur le marché - Cherté des denrées	- Solliciter l'affectation d'un cadre supplémentaire dans chaque PA (06) - Solliciter des fonds pour la prise en charge de 02 gardiens	Fokoué, Bamegwou, Fonsa Touala, Fomopea, Fotomena, Ndoundé
	- insuffisance d'encadrement de proximité - faible encadrement des producteurs		- Construction d'un poste agricole (Ndoundé, Tsenlah)	Ndoundé, Tsenlah
	- Absence d'un magasin de stockage		- Construction de 06 magasins de stockage	Bandoum, Tsenlah, Mandong, Foumelo, Nzala, Laffie
	- Absence d'un point de vente d'intrant agricole dans la commune		Encourager les promoteurs à la mise en place des points de distribution des intrants agricoles dans chaque marché	Fokoué, Fonsa Touala, Fomopea, Fotomena,
	- Difficultés d'accès aux produits phytosanitaires et semences agricoles de bonne qualité		Organiser les contrôles inopinés des intrants agricoles dans les points de vente de Dschang, Bamendou, Bamengui	Dschang, Bamendou, Bamengui
	- Coûts élevés des intrants agricoles (engrais et semences)		Subventionner les intrants agricoles par l'état	Toute la Commune
	- Absence d'une plantation communale		Mettre sur pied une plantation communale	Toute la Commune

	<ul style="list-style-type: none"> - Absence de formations des entrepreneurs ruraux - Mauvais usage des pesticides agricoles - Méconnaissance de nouvelles techniques agricoles - Faible rendement 		Identifier des thèmes de formation (Techniques de conservation des sols, marketing agricole, stockage et transformation, production et sécurité alimentaire)	Toute la Commune
	<ul style="list-style-type: none"> -Mauvais état des pistes rurales -Erosion des sols 		- Réhabilitation et entretien des routes et pistes rurales	L'espace urbain et tous les villages de la zone rurale
	Méconnaissance des techniques Mauvaise gestion des unités de paysage de l'espace urbain		- Formation à la restauration de la fertilité des sols	Toutes la Commune
	<ul style="list-style-type: none"> - Difficultés des producteurs à se regrouper en GIC et coopérative - 		- Accompagner les agriculteurs à la mise sur pied des GIC/Coopératives	Toutes la Commune
	<ul style="list-style-type: none"> -Outils de travail rudimentaire -Exode rural 		Acheter un tracteur	Toute la Commune

Source : consolidation approfondie du diagnostic de l'espace urbain et des villages de la zone rurale

4.2.2 Elevage, pêche et Industrie Animale

Problèmes reformulés	Principales causes	Principaux effets	Besoins identifiés	Villages concernés
Difficulté de pratiquer un élevage rentable	<ul style="list-style-type: none"> - Insuffisance à la DAEPIA et au CZCSV de personnels, matériel roulant; de réfrigérateur pour la conservation de vaccin et crédit de fonctionnement - Insuffisance d'encadrement de proximité - Insuffisance de races améliorées 	<ul style="list-style-type: none"> - Faible encadrement des populations - Découragement des éleveurs - Faible production - Faible revenu 	<ul style="list-style-type: none"> - Affecter du personnel 03 personnels qualifiés à la DAEPIA et au centre Zootechnique - Doter la DAEPIA et les CZCSV du matériel roulant; de réfrigérateur pour la conservation de vaccin 	Fokoué, Fomopea et Fontsa Touala
	<ul style="list-style-type: none"> - Absence de centre zootechnique - Insuffisance d'encadrement de proximité - Insuffisance des races améliorées - Maladies des bêtes (peste porcine, maladie rouge du porc, etc...) 		<ul style="list-style-type: none"> - Créer et construire de 02 centres Zootechniques 	Fomopea et Fontsa Touala
	<ul style="list-style-type: none"> - Difficulté d'approvisionnement en semences piscicoles - Absence de propharmacie vétérinaire - Prix des intrants d'élevage élevé - Rareté des produits vétérinaires de meilleure qualité - Coûts élevés des traitements vétérinaires 		<ul style="list-style-type: none"> - Créer un point de vente des médicaments et aliments pour élevage 	Lepoung
	<ul style="list-style-type: none"> - Implication de la petite enfance dans les activités d'élevage (nutrition des bêtes, nettoyage des 		<ul style="list-style-type: none"> - Vulgariser les droits des enfants 	L'espace urbain et tous les villages de la

	enclos etc.)			zone rurale
	- Insuffisance d'enclos - Manque de moyens financiers -		- Construire les enclos dans tous les villages	Toutes la Commune
	Insuffisance des abreuvoirs		- Construire 5 abreuvoirs	Colonie Bororo
	- Divagation des bêtes (chèvres et porcs) - Insuffisance et pauvreté des pâturages - Conflits agropastoraux		- Aménager des pâturages	Fomopea et Fontsa Toula
	- Absence d'aire d'abattage - Absence de boucherie		- Construire d'une aire d'abattage dans la Commune - Construire d'une boucherie	Fokoué

Source : consolidation approfondie du diagnostic de l'espace urbain et des villages de la zone rurale

4.2.3 Santé publique

Problèmes reformulés	Principales causes	Principaux effets	Besoins identifiés	Villages concernés
Difficultés d'accès aux soins de santé de qualité dans la ville de Fokoué et dans tous les villages de la zone rurale	- Absence de centre de santé - Accouchement à risque - Automédication	- Recours fréquents aux transferts des cas de maladies hors de la ville - Retards dans l'obtention des résultats - Accouchement à risque des populations - Vieillesse	- Créer et construire un centre de santé intégré	Yantou, Fotchouffeu, Fomelo
	- Centres de santé non construit		- Construire et équiper les centres de santé - Affecter : 1 IDE, 1 IB, 3 Matrones, 3 AS, 2 Comis dans les 02 centres de santé	Bandoum Fotomena (Nko'o)
	- Insuffisance du personnel sanitaire au Centre médical d'Arrondissement - Insuffisance d'équipement		- Affecter : 1 Médecin, 1 IDE, 3 AS, 3 Matrones, 2 Comis - Doter le CMA de : 10 lits, 02 réfrigérateurs, 01 ambulance	Fokoué
	- Insuffisance du personnel sanitaire dans les centres de santé intégré - Insuffisance d'équipement		- Affecter : 1 IDE, 3 Matrones, 3 AS, 2 Comis dans les 02 centres de santé - Doter les CSI de 10 lits, 1 maternité	Fontsa Touala Fomopea
	- Présence de plusieurs zones de vulnérabilités aux VIH/SIDA - Absence des campagnes de sensibilisation		- Organiser des campagnes de sensibilisation contre les maladies sexuellement transmissibles	Ndoundé, Lepoung, Minlah, Meka, Touffam, Bangouet, Tsenlah, Nkah, Fotchouffeu, Fomelo, Colonie Bororo, Yantou, Fotsagho, Nzala

Source : consolidation approfondie du diagnostic de l'espace urbain et des villages de la zone rurale

4.2.4 Travaux publics

Problèmes reformulés	Principales causes	Principaux effets	Besoins identifiés	Villages concernés
Difficultés de circulation des hommes et de transport des biens dans la ville de Fokoué et en zone rurale	Absence d'engins pour les travaux d'entretien des pistes agricoles	- Difficultés d'accès dans les villages -Difficultés de circulation -Perte post récolte	- Acheter une Niveleuse et un Camion	Toute la Commune
	Insuffisance des comités d'entretien des routes dans les villages	-Coût de transport élevé -Difficulté d'évacuation des produits et des biens	- Créer et équiper les comités d'entretien des routes dans chaque village	Tous les villages
	-Insuffisance des ouvrages d'art (Ponts, ponceaux, buses, Etc...) -Absence de dessertes dans certains quartiers de l'espace urbain (To'o-Menah, Lepoung-Chefferie Fokoué, Chefferie Bamegwou-Mechoun, Bouh-Tsinbouh) -Enclavement de Fotchouffeu, Ndoundé (Sud Est de l'Arrondissement) -Absence d'une route bitumée qui traverse la Commune vers d'autres zones de la région (Dschang- Fokoué-Moumée) -Route impraticable en saison de pluie -Absence de rigoles -Etroitesse de la route Dschang- Fokoué -Mauvais état des pistes de collecte -Buses bouchées par endroits -Présence des nids de poules -Mauvais état des routes -Piste de collecte impraticable -Ponts en matériaux semi définitifs -Etroitesse des routes	-Déplacement difficile -Perte post récolte	- Aménager les axes : <ul style="list-style-type: none"> ➤ Fontsa Touala–Fombap (15 km) ➤ Lepoung–chefferie Fokoué (3 km) ➤ Chefferie Fokoué - Mbouh (3km) ➤ Chefferie Fokoué - Tchueleveng (10 km) ➤ Mandong – Yantsing (7km) ➤ Mandong – Ewiet (7km) ➤ Mandong – Touc Mandong (3km) ➤ Meka – Mangueson - Atochi (3km) ➤ Meka – Fotsagho (7 km) ➤ Tsinminlah – Fokoué (2km) ➤ Minlah – Balefock (4 km) ➤ Fokoué – Fomoepa – Ndoundé (17 km) ➤ Minlah – Nkah (2,5 km) ➤ Nzala – Femlezap (2 km) ➤ Mechum – Tsatseh (3 km) ➤ Tsenlah – Tsinkou (3km) 	Espace urbain et tous les villages

			<ul style="list-style-type: none"> ▶ Megue – tog tou (3km) ▶ Yantou – Fotouni (7km) ▶ Yantou – Yantsing (4km) ▶ Ndoundé – Bamegui (15km) ▶ Lycée de Fotomena - EP de Fotsagho (6 km) ▶ Nzala – Fiala (3km) ▶ Bangouet – Nko'o (4km) ▶ Ndoundé – Touffam (12 km) ▶ Fotchouffeu – Fokoué (8 km) ▶ Mairie – Place des fêtes-Sous-préfecture (1km) 	
	Ponts délabré		- Construction de 11 ponts sur les rivières : Tsinkoua, Mbanock, Manguezong, Metsem, Kemkem, Kambiet, Bangouet (3 ponts), kiegoh	Toutes la Commune

Source : consolidation approfondie du diagnostic de l'espace urbain et des villages de la zone rurale

4.2.5 Education de base

Problèmes reformulés	Principales causes	Principaux effets	Besoins identifiés	Villages concernés
Difficultés d'accès à une éducation de base de qualité dans la ville de Fokoué et les villages de la zone rurale	- Absence d'école maternelle	- Scolarisation tardive - Taux d'échec aux examens élevé - Délinquance juvénile	- Créer et construire 16 écoles maternelles	Ndoundé, Lepoung, Minlah, Touffam, Bangouet, Tsenlah, Nkah, Fotchouffeu, Foumelo, Colonie Bororo, Yantou, Fotsagho, Mintsoh, Laffie, Mandong, Nzala
	- Absence d'école publique - Parcours de longue distance	- Oisiveté des jeunes - Exode rural	- Créer et construire une école primaire	Foumelo, Lepoung, Colonie Bororo
	- Absence de salles de classe propres aux écoles	- Sous scolarisation - Faible niveau des élèves	- Construire un bloc de salles de classe	Bandoum, Fotsagho, Nko'o, Bangouet
	- Absences des points d'eau dans les écoles publiques		- Construire un point d'eau dans chaque école concernée	Bandoum, Fotsagho, Nko'o, Bangouet, Fotchouffeu, Mandong, Tsenlah, Yantou, Meka, Nkah
	- Absence de latrines dans les écoles de la ville		- Construire les latrine dans chaque école concernée	Bandoum, Fotsagho, Nko'o, Bangouet, Fotchouffeu, Mandong, Tsenlah, Yantou, Meka, Nkah
	- Insuffisance des tables bancs dans les écoles -		- Doter les écoles des tables –bancs supplémentaires	Ndoundé, Lepoung, Minlah, Meka, Touffam, Bangouet, Tsenlah, Nkah, Fotchouffeu, Yantou, Fotsagho,
	- Absence de blocs administratifs, d'aire de jeu		- Construire les blocs administratifs - Construire les aires de jeu	Nko'o, Mintsoh, Laffie, Centre urbain, Mandong, Bandoum, Nzala
	- Non permanence des enseignants due à l'incommodité du village (électricité, eau, logement)		- Construire les logements pour enseignants	
	- Absence d'électricité dans les écoles		- Electrifier tous les écoles	

Source : consolidation approfondie du diagnostic de l'espace urbain et des villages de la zone rurale

4.2.6 Culture

Problèmes reformulés	Principales causes	Principaux effets	Besoins identifiés	Villages concernés
Difficulté à promouvoir et valoriser les potentiels culturels	-Faible fréquence d'organisation des activités culturelles dans la ville	-Faible épanouissement des populations -Faible intégration de la population cosmopolite résidente -Insuffisance des infrastructures pour les activités culturelles -Disparition de certaines valeurs culturelles Exode rural	Organiser de 06 campagnes de sensibilisation de la population sur des thématiques ciblées	Toute la Commune
	-Très faible initiation des activités -Manque d'encadrement		Organiser de 06 campagnes de sensibilisation de la population sur des thématiques ciblées	Toute la Commune
	Absence de Foyer culturel		-Construire de 14 foyers culturels	Lepoung, Minlah, Touffam, Tsenlah, Nkah, Fotchouffeu, Foumelo, Colonie Bororo, Yantou, Fotsagho, Mintsoh, Laffie,
	-Foyer culturel inachevé		-Achever de la construction de 07 foyers culturels	Ndoundé, Bandoum, Mandong, Nko'o, Meka, Nzala, Bangouet
	-Associations existantes non répertoriées		Élaborer un fichier des associations culturelles	Toute la Commune
	- absence d'un musée municipal		Construction et équipement d'un musée municipal	Toute la Commune

Source : consolidation approfondie du diagnostic de l'espace urbain et des villages de la zone rurale

4.2.7 Promotion de la femme et de la famille

Problèmes reformulés	Principales causes	Principaux effets	Besoins identifiés	Villages concernés
Difficultés d'accès à l'encadrement pour la promotion et l'épanouissement de la femme et de la jeune fille	-Absence d'un centre de promotion de la femme et la famille -Insuffisance d'encadrement, de cadre de concertation des femmes	-Instabilité des foyers -Faible prise en charge des familles vulnérables -Faible pouvoir d'achat des femmes -Abandon du foyer par les hommes	Construire et équiper un centre de promotion de la femme et la famille	Toute la Commune
	-Insuffisance des sessions de formations des femmes aux AGR	- Non-respect des droits de la femme et de la famille par les femmes et les hommes	Organiser plusieurs sessions de formations des femmes aux AGR	Toute la Commune
	-Faible organisation des femmes en associations	-conditions de vie précaire	Sensibiliser les femmes sur la nécessité de se constituer en association	Toute la Commune
	-La femme dépend financièrement de l'homme	-Exposition au sida et MST	Financer les projets des associations féminines	Toute la Commune
	-Taux élevé des couples en union libre		Organiser des sessions de mariages collectifs	Toute la Commune
	Méconnaissance des droits de la femme et de la famille par les femmes et les hommes		Vulgariser des textes sur les droits de la femme et de la famille	Toute la Commune
	Non prise en charge des jeunes filles vulnérables		Élaborer un fichier des jeunes filles vulnérables et les prendre en charge	Toute la Commune

Source : consolidation approfondie du diagnostic de l'espace urbain et des villages de la zone rurale

4.2.8 Affaires sociales

Problèmes reformulés	Principales causes	Principaux effets	Besoins identifiés	Villages concernés
Difficulté d'encadrement des personnes vulnérables	- Insuffisance d'association des personnes vulnérables	- Faible accès aux appuis divers - Insuffisance d'aide sociale aux personnes vulnérables Malades rejetés Personnes vulnérables abandonnées à elles-mêmes Misère des personnes vulnérables	Organiser des campagnes de sensibilisation des personnes vulnérables sur la nécessité de se constituer en organisation	Toute la Commune
	- Absence de structure d'encadrement psychosociale		Construire un centre psychosocial	Fokoué
	- Manque d'amour familial	- Difficultés d'accès à la gratuité de certains services de base	Organiser des campagnes de sensibilisation des familles des personnes vulnérables	Toute la Commune
	- Présence des personnes invalide sans carte d'invalidité	- Faible capacité d'encadrement des personnes vulnérables	Produire les cartes d'invalidité	Toute la Commune
	- Insuffisance de personnel, d'équipement de bureau et du matériel informatique au centre social d'Arrondissement	- Malades abandonnés à eux-mêmes	Solliciter 03 personnels d'appui et acheter 01 ordinateur et 01 imprimante	Centre urbain
	- Non identification des personnes atteintes de maladies graves (diabète, hypertension, prostate, maladies des yeux, etc.)		Élaborer un fichier des malades et apporter des appuis	Toute la Commune
	- Ignorance de la procédure à suivre pour bénéficier de la prise en charge		Organiser des campagnes de sensibilisation sur les procédures de demande d'appui	Toute la Commune
	- Éloignement du campement bororo des structures d'éducation de base et d'enseignement secondaire		Construire au campement Bororo 01 école primaire et un lycée	Colonie Bororo

	- Insuffisance d'appui et d'identification des personnes vulnérables		-Élaborer un fichier des personnes vulnérables -Mise sur pieds d'un plaidoyer pour l'augmentation du montant des aides et secours au niveau du MINAS (2 millions FCFA)	Toute la Commune
	- Absence de communication et transparence sur la gestion des aides sociales		Mettre en place un système transparent	Toute la Commune

Source : consolidation approfondie du diagnostic de l'espace urbain et des villages de la zone rurale

4.2.9 Eau et énergie

4.2.9.1 Eau

Problèmes reformulés	Principales causes	Principaux effets	Besoins identifiés	Villages concernés
Difficulté d'accès à l'eau potable dans certaines localités de la ville et de la zone rurale	Absence de point d'eau potable	-Consommation d'eau de sources, marigots et rivières -Maladies hydriques (typhoïde, dysenterie, etc.) -Dépenses supplémentaires liées au traitement des maladies	-Construire un point d'eau dans chaque village concerné	Fotsagho, Yantou, Bangouet, Nkah, Minlah, Fotchouffeu, Foumelo, Colonie Bororo
	Point d'eau non fonctionnelle	-Parcours de longue distance	-Réhabiliter le point d'eau non fonctionnel	Centre urbain, Mandong, Meka, Touffam, Tsenlah
	Adduction d'eau non fonctionnelle	-Exode rural -Mauvaise condition de vie	-Réhabiliter l'adduction d'eau de Bandoum	Bandoum
	-Mauvais fonctionnement des systèmes d'adduction d'eau -Disfonctionnement de certains robinets -Absence de robinets dans certains quartiers -Absences de comité de gestion de l'eau -Insuffisance de points d'eau potable		- Etendre le réseau d'adduction d'eau dans tous les quartiers - Réparer les points d'eau non fonctionnels - Mettre sur pied un comité de gestion du réseau d'eau	Centre urbain, Fontsa Touala, Touffam

Source : consolidation approfondie du diagnostic de l'espace urbain et des villages de la zone rurale

4.2.9.2 Energie

Problèmes reformulés	Principales causes	Principaux effets	Besoins identifiés	Villages concernés
Difficulté d'accès à l'énergie électrique	Absence d'énergie électrique	<ul style="list-style-type: none"> - Utilisation des lampes tempêtes - Baisse de l'acuité visuelle - Difficulté à développer les activités économiques - Difficulté à faire fonctionner les appareils électroménagers - Difficulté à s'informer - Découragement - Exode rural - Frein au développement - Retard scolaire - Insécurité 	- Electrifier les villages concernés	Tsenlah, Colonie Bororo, Nzala, Fomelo, Fotsagho
	Absence d'un point de paiement des factures AES/SONEL dans les villages électrifiés		- Mettre sur un point de paiement dans des factures dans chaque village électrifié	Ndoundé, Bandoum, Mandong, Yantou, Fotchouffeu, Meka, Minlah, Mintsoh, Lepoung, Bangouet, Nko'o, Laffie, Fiala, Nkah
	<ul style="list-style-type: none"> -Absence des lampadaires dans les sous-quartiers -Faible extension du réseau existant -Insuffisance des AGR -Insuffisance de moyens financiers 		- Etendre le réseau dans tous les quartiers	Centre urbain, Ndoundé, Bandoum, Tsenlah, Mandong, Yantou, Fotchouffeu, Meka, Minlah, Mintsoh, Lepoung, Bangouet, Nko'o, Laffie, Fiala, Nkah
	Non exploitation de toutes les potentialités de production de l'énergie électrique propre		- Vulgarisation de l'exploitation des ressources naturelles en micro centrales, éoliennes et solaire pour la production de l'énergie électrique dans le territoire communal	Toute la Commune

Source : consolidation approfondie du diagnostic de l'espace urbain et des villages de la zone rurale

4.2.10 Enseignement secondaire

Problèmes reformulés	Principales causes	Principaux effets	Besoins identifiés	Villages concernés
Difficultés d'accès à un enseignement secondaire de qualité	Absence d'établissement d'enseignement secondaire	<ul style="list-style-type: none"> - Taux d'échecs scolaires élevés - Déperditions scolaires - Exode rural - Suspension du cursus scolaire après le primaire Difficulté dans le suivi des enfants par les parents	- Créer et construire un établissement d'enseignement secondaire	Colonie Bororo, Nzala, Foumelo, Fotsagho, Meka Ndoundé, Bandoum, Yantou Mandong, Lepoung Fotchouffeu, Minlah, Mintsoh, Bangouet, Laffie
	- Etablissement non construit	- Taux d'échecs scolaires élevés	- Construire le CES de Fomoepa	Tsenlah
	<ul style="list-style-type: none"> - Absence de point d'eau et de latrines - Absence de clôture - Absence de reboisement - Absence d'aire de jeu - Absence de logement 	<ul style="list-style-type: none"> - Déperditions scolaires - Suspension du cursus scolaire après le primaire - Présence des maladies hydriques 	- Construire 01 point d'eau, 01 bloc latrine, 01 clôture, des reboisements, des logements d'astreint et des aires de jeu dans chaque établissement	Centre urbain, Nko'o, Fiala, Nkah
	- Pléthore des enseignants dits des parents dans les établissements	- Pollution de l'environnement	- Affecter les enseignants dans chaque établissement	Centre urbain, Tsenlah, Nko'o, Fiala, Nkah
	- Absence d'électricité dans les établissements secondaires	<ul style="list-style-type: none"> - Difficulté à pratiquer les activités sportives - Taux d'échec élevé - Difficulté d'accès à l'informatique 	- Electrification des établissements secondaires	Centre urbain, Tsenlah, Nko'o, Fiala, Nkah

Source : consolidation approfondie du diagnostic de l'espace urbain et des villages de la zone rurale

4.2.11 Emploi et Formation professionnelle

Problèmes reformulés	Principales causes	Principaux effets	Besoins identifiés	Villages concernés
Difficultés d'accès à l'emploi et à la formation professionnelle	- Insuffisance d'encadrement et de formation professionnelle	- Oisiveté - Faible esprit entrepreneurial - Faible offre d'emploi - Faible revenu	- Organiser 02 ateliers de formation des jeunes à l'entrepreneuriat et au montage de projet chaque année	Toute la Commune
	- Manque de financement des projets initiés par des jeunes	- Faible développement économique - Délinquance juvénile	- Appuyer financièrement les projets économiques des jeunes	Toute la Commune
	- Insuffisance des infrastructures à la SAR/SM de Fokoué	Conditions de formation précaires	-Réhabiliter 02 salles de classes -Construire et équiper 02 ateliers -Construire une clôture, un point d'eau, les latrines, 30 tables bancs et un logement d'astreinte pour enseignants	SAR/SM de Fokoué

Source : consolidation approfondie du diagnostic de l'espace urbain et des villages de la zone rurale

4.2.12 Travail et sécurité sociale

Problèmes reformulés	Principales causes	Principaux effets	Besoins identifiés	Villages concernés
Difficulté d'accès à la sécurité sociale des travailleurs	- Absence de mutuelle de santé	- Non-assistance médicale des travailleurs Décès précoce	- Accompagner les travailleurs à la mise sur pied d'une mutuelle de santé	Toute la Commune
	- Absence de structure de sécurité sociale pour les travailleurs	- Pas d'allocation familiale pour producteurs Pas de couverture sociale en cas d'arrêt d'activités, d'accident, de décès, etc. Misère de la majorité des travailleurs qui ont cessé d'exercé	- Sensibiliser les employeurs à l'affiliation de leurs employés à la CNPS	Toute la Commune
	- Ignorance des travailleurs		Sensibiliser les travailleurs sur l'importance et les bénéfices de la sécurité sociale	Toute la Commune

Source : consolidation approfondie du diagnostic de l'espace urbain et des villages de la zone rurale

4.2.13 Tourisme et loisirs

Problèmes reformulés	Principales causes	Principaux effets	Besoins identifiés	Villages concernés
Difficultés de développement des activités touristiques dans la Commune	- Insuffisance des structures d'accueil touristiques	- Mauvaise image de la commune par les visiteurs Perte de revenu - Pas de création de revenu - Perte d'emplois potentiels Perte de devises - Absence d'une carte touristique Absence d'activités touristiques - Faible valorisation du potentiel touristique	Inciter à la construction des structures d'accueil touristiques	Toute la Commune
	- Mauvaises conditions hygiéniques des structures d'accueil touristiques		Améliorer les conditions hygiéniques des structures d'accueil touristiques	
	- Absence d'un office de tourisme communal		Créer l'office du tourisme communal et renforcement des capacités du personnel communal sur les fonctions et le rôle de l'office	Toute la Commune
	- Sites touristiques non identifiés		Identifier les potentiels sites touristiques	Toute la Commune
	- Sites touristiques et voies d'accès non aménagés		Aménager les potentiels sites touristiques et aménager les voies d'accès Faire la publicité des sites aménagés	Mont Neyan, colonie Bororos, Foumelo, Fotsagho, Laffie, Fiala, Metem, Fogap,

Source : consolidation approfondie du diagnostic de l'espace urbain et des villages de la zone rurale

4.2.14 Forêt et faune

Problèmes reformulés	Principales causes	Principaux effets	Besoins identifiés	Villages concernés
Difficulté de protection de la forêt et la faune	- Exploitation anarchique des essences forestières et de la faune	- Amenuisement des ressources forestières - Perte de la biodiversité Absence de forêt communautaire et communale	- Organiser 05 campagnes de sensibilisation (la gestion durable des forêts et la mise en place des forêts communautaires)	Toute la Commune
	- Absence de pépinières/plantations forestières	- Perte des recettes de l'État et de la Commune - Destruction anarchique des ressources forestières	- Créer des pépinières - Mettre en place des forêts communautaires	Toute la Commune
	- Insuffisance de l'encadrement par les postes forestiers		- Construire 02 postes forestiers - Solliciter l'affectation de 02 cadres dans chacun des postes forestiers	Fokoué, Fontsa Touala
	- Insuffisance de matériels et équipements d'intervention des forestiers en place		- Équiper les postes forestiers en matériel roulant et en outils informatiques	Toute la Commune

Source : consolidation approfondie du diagnostic de l'espace urbain et des villages de la zone rurale

4.2.15 Environnement, protection de la nature et développement durable

Problèmes reformulés	Principales causes	Principaux effets	Besoins identifiés	Villages concernés
Difficulté d'accès à la conservation de l'environnement et à la protection de la nature	- Pêche au moyen des produits chimiques	- Pollution de l'eau	Organiser des campagnes de sensibilisation contre la pêche au moyen des produits chimiques	Toute la Commune
	- Non existence des espaces réservés pour les pâturages	- Destruction de la vie aquatique	Délimiter les espaces réservés aux pâturages	Toute la Commune
	- Absence d'un cimetière	- Développement des plantes aquatiques	Choisir un site et créer le cimetière	Fokoué
	- Utilisation des feux de brousse dans l'agriculture	- Conflits agropastoraux	Organiser 05 campagnes de sensibilisation de la population contre les feux de brousse et la pratique de l'autopsie et autres	Toute la Commune
	- Mauvaise utilisation des engrais et pesticides	- Enterrement des personnes à des endroits non appropriés	Organiser des campagnes de sensibilisation sur la bonne utilisation des engrais et pesticides	Toute la Commune
	- Insuffisance de toilettes publiques	- Destruction des forêts	Construction des toilettes publiques	Centre urbain
	- Déforestation	- Faible production agricole	Créer une forêt communale de 50 ha	Fokoué
	- Insuffisance des bacs à ordures	- Pollution de l'air, l'eau et du sol	Reboiser la forêt sacrée	Fotomena, Fokoué
	- Absence de site communal de décharge d'ordures ménagères	- Risque de contamination de l'eau de consommation	Augmenter le nombre de bacs à ordures dans la Commune	Centre urbain
	- Défection dans la nature	Créer un point de décharge des ordures approprié	Toute la Commune	
	- Dégradation du microclimat			
	- Présence des ordures à tout bout de chemin			

Source : consolidation approfondie du diagnostic de l'espace urbain et des villages de la zone rurale

4.2.16 Habitat et Développement urbain

Problèmes reformulés	Principales causes	Principaux effets	Besoins identifiés	Villages concernés
Difficultés d'accès à un habitat décent	- Pauvreté des populations - Cherté du matériau de construction	Habitat précaire - Construction anarchique Habitat désordonné Cherté des matériaux de construction - Prolifération des quartiers à habitat spontané	Organiser 01 atelier de renforcement des capacités sur l'utilisation appropriée des matériaux locaux pour bâtir des habitations dans chaque groupement	Toute la Commune
	- Pas de PSU et POS de la ville de Fokoué		Élaborer le PSU de la Commune	Toute la Commune
	- Absence des points de vente des matériaux de construction		Inciter à la mise sur pied de 05 points d'approvisionnement en matériaux de construction modernes	Mandong, Nkah, Touffam, Nzala, Nko'o
	- Absence d'une commission communale de permis de bâtir et de suivi des constructions en cours		Mettre sur pied une commission communale de permis de bâtir et de suivi des constructions en cours	Toute la Commune

Source : consolidation approfondie du diagnostic de l'espace urbain et des villages de la zone rurale

4.2.17 Domaines, Cadastre et Affaires Sociales

Problèmes reformulés	Principales causes	Principaux effets	Besoins identifiés	Villages concernés
Difficulté d'accès à la propriété foncière et à l'aménagement du territoire communal	- Absence de titre foncier	<ul style="list-style-type: none"> - Conflits fonciers entre les populations - Litiges frontaliers entre villages - Découragement des aspirants à l'établissement du titre foncier 	- Sensibiliser les populations à titrer leurs terrains	Toute la Commune
	- Ignorance des procédures d'obtention du titre foncier		- Vulgariser la procédure d'établissement du titre foncier	Toute la Commune
	- Absence de carte actualisée de Toute la Commune		- Élaborer la carte de l'Arrondissement	La Commune
	- Multiples tracasseries dans la procédure d'élaboration du titre foncier		- Elaborer un plan d'occupation des sols	Toute la Commune
	- Rappeler les autorités impliquées dans la procédure d'immatriculation des terrains au respect des lois relatives			

Source : consolidation approfondie du diagnostic de l'espace urbain et des villages de la zone rurale

4.2.18 Recherche scientifique et innovation

Problèmes reformulés	Principales causes	Principaux effets	Besoins identifiés	Villages concernés
Difficulté d'accès aux produits de la recherche et de l'innovation	- Absence d'encadrement sur les techniques de production du matériel végétal de qualité, de protection et conservation des sols, de transformation des produits (agricoles et forestiers) post récolte et d'élevage non conventionnel	- Baisse de la fertilité des sols - Perte des produits post récolte - Forte pression d'exploitation sur la faune sauvage - Faible rendement - Faible revenu - Utilisation des variétés et races locales	-organiser des sessions de formation des paysans sur des thématiques ciblées	Toute la Commune
	- Insuffisance d'utilisation des semences, variétés et races améliorées	- Mauvaises pratiques agricoles - Faible niveau de mécanisation	Mettre sur pied des mesures incitatives pour la création des parcelles de multiplication des semences (maïs, pomme de terre etc.)	Les postes agricoles
	- Les résultats de la recherche ne sont pas vulgarisés auprès des populations		-Vulgariser les produits de la recherche	Toute la Commune

Source : consolidation approfondie du diagnostic de l'espace urbain et des villages de la zone rurale

4.2.19 Commerce

Problèmes reformulés	Principales causes	Principaux effets	Besoins identifiés	Villages concernés
Difficultés de développement des activités commerciales dans la Commune de Fokoué	- Eloignement des points de ravitaillement	<ul style="list-style-type: none"> - Perte de revenu par la Commune - Non respect des conditions d'hygiène dans l'abattage des animaux - Perte des produits de la récolte - Pauvreté des paysans et commerçants - Mauvaises conditions d'hygiène sur les marchés - Insalubrité sur le marché 	Création et construction de 02 hangars et 20 boutiques pour sites de marchés périodiques dans le territoire communal	Nzala, Nkah, Meka, Fotchouffeu, Fokoué ville, Fomopea, Fontsa Touala et de Fotomena
	- Absence de boucherie dans la Commune		- Construction d'une boucherie dans chacun des marchés	Fokoué ville, Fomopea, Fontsa-Touala et de Fotomena
	- Difficulté à opérer les échanges commerciaux		Organiser les ateliers de formation des agents du service technique de la Commune sur la recherche de clients pour des ventes sur commande et l'accompagnement des producteurs aux ventes groupées	Toute la Commune
	- Insuffisance des toilettes sur les marchés		Construction de 02 toilettes dans chacun des marchés	Nzala, Nkah, Meka, Fotchouffeu, Fokoué ville, Fomopea, Fontsa Touala et de Fotomena
	- Insuffisance des points d'eau		Construction de 02 points d'eau dans chacun des marchés	Nzala, Nkah, Meka, Fotchouffeu, Fokoué ville, Fomopea, Fontsa Touala et de Fotomena

Source : consolidation approfondie du diagnostic de l'espace urbain et des villages de la zone rurale

4.2.20 Jeunesse et éducation civique

Problèmes reformulés	Principales causes	Principaux effets	Besoins identifiés	Villages concernés
Difficultés d'épanouissement de la jeunesse de la Commune de Fokoué	-Faible regroupement des jeunes en association	<ul style="list-style-type: none"> -Chômage des jeunes -Oisiveté -La pauvreté -Faible prise en compte des besoins de la jeunesse -Mauvaises conditions de travail à la DAJEC et du CMPJ -Faible performance au CMPJ et à la DAJEC -Dépravation des mœurs -Délinquance juvénile 	Sensibiliser les jeunes sur la nécessité de s'organiser en association	Toute la Commune
	-Faible vulgarisation des projets gouvernementaux d'appui à la jeunesse		Vulgariser les programmes et projets gouvernementaux en vue de l'insertion socio professionnelle des jeunes	Toute la Commune
	-Insuffisance d'appui financier et capacité technique des jeunes		Organiser les ateliers de renforcement des capacités sur des thématiques ciblées (artisanat, agriculture, élevage, auto-emploi, montage des projets, recherche des financements etc...)	Toute la commune
	-Faible degré de participation des jeunes dans les processus de prise des décisions		Mettre sur pied un Conseil Municipal junior	Toute la commune
	-Absence du bâtiment de la DAJEC et du CMPJ		Construire la DAJEC et le CMPJ	Toute la Commune
	-Insuffisance de personnel au CMPJ et à la DAJEC		Solliciter l'affectation de 04cadres au CMPJ et 03 cadres à la DAJEC	Toute la Commune
	-Insuffisance d'éducation des jeunes		Mettre sur pied et suivre les clubs d'éducation civique dans les établissements scolaires Organiser 03 campagnes de sensibilisation des populations sur l'adoption des comportements civiques, citoyens et responsables	Toute la Commune

Source : consolidation approfondie du diagnostic de l'espace urbain et des villages de la zone rurale

4.2.21 Sport et Education physique

Problèmes reformulés	Principales causes	Principaux effets	Besoins identifiés	Villages concernés
Difficulté à développer les activités sportives et d'éducation physique	- Insuffisance des infrastructures sportives et d'éducation physique	<ul style="list-style-type: none"> - Oisiveté - Pratique désordonnée du sport - Exode des jeunes pendant les vacances - Vieillesse précoce - Insuffisance d'animation vacancière dans les villages - Faible rapprochement fraternel 	Construire 01 stade standard de football avec piste d'athlétisme, aire de lancer et sautoir avec tribune 200 places à Fokoué, Construire un complexe sportif (hand ball, volleyball et basketball) dans chaque établissement secondaire (06)	Toute la Commune
	- Insuffisance de championnat de vacances		Accompagner chaque groupement à l'organisation d'un championnat de vacance	Toute la Commune
	- Insuffisance des encadreurs		Solliciter l'affectation des encadreurs sportifs dans les établissements scolaires de la Commune	Établissements du secondaire et du primaire

Source : consolidation approfondie du diagnostic de l'espace urbain et des villages de la zone rurale

4.2.22 Petites et moyennes entreprises, Economie Sociale et Artisanat

Problèmes reformulés	Principales causes	Principaux effets	Besoins identifiés	Villages concernés
Difficultés de développement des petites et moyennes entreprises, de l'économie sociale et de l'artisanat	- Inorganisation des artisans et autres corps de métiers	- Difficulté pour les artisans de bénéficier des appuis - Difficulté de commercialiser les produits artisanaux - Faible promotion des activités artisanales	-Créer et légalisation des associations des artisans -Accompagner les artisans au développement des partenariats et recherche des marchés	Toute la Commune
	- Faible transformation des produits agropastoraux	- Non-participation des artisans aux concours régionaux des artisans -Exode rural - Perte d'emploi - Perte de revenu - Perte des produits après récolte	Acheter 02 presses à huile de palme pour les villages Ndoundé et Mandong gérer par la Commune	Ndoundé et Mandong
			Acheter 02 rrapeuses et 02 presseuses à manioc	Laffie, Nzala
			Acheter un pasteuriseur	Colonie Bororo
			Organiser un séminaire par infrastructure de formation des exploitants des infrastructures sur l'utilisation de l'équipement et la gestion participative avec la Commune	Laffie, Nzala, Colonie Bororo, Ndoundé et Mandong

Source : consolidation approfondie du diagnostic de l'espace urbain et des villages de la zone rurale

4.2.23 Mines, Industrie et Développement technologie

Problèmes reformulés	Principales causes	Principaux effets	Besoins identifiés	Villages concernés
Difficultés à développer les activités minières	- Inorganisation des artisans miniers	- Insuffisance de création de richesse (Commune et villages) -Perte de devise -Faible production - Potentiel minier inconnu	Accompagner les artisans à se regrouper en association	Centre urbain, Bandoum, Ndoundé, Mandong, Meka, Nkah, Nko'o, Touffam, Tsenlah, Bangouet, Fotchouffeu, Foumelo, Fotsagho
	- Faible niveau entrepreneurial des exploitants		Diffuser l'information auprès des exploitants sur la disponibilité des services techniques de la Commune et des services de la DD MINDT pour l'accompagnement au montage de projets et demande de financement	Centre urbain, Bandoum, Ndoundé, Mandong, Meka, Nkah, Nko'o, Touffam, Tsenlah, Bangouet, Fotchouffeu, Foumelo, Fotsagho
	- Exploitation informelle des carrières - Accès et sites non aménagés - Exploitation artisanale des carrières		Aménager l'accès et le site des carrières d'extraction et les équiper en petits matériels	carrière de Yantou, Fodjomekuet, Bandoum, Nkah (Menah), Lepoung (Mbouh), Litieu, Sissa, et Tchueleveng, Nkonmelo'oh, Metsang, Meka, Tsenlah, Mandong, Bangouet, Nko'o, Fotsagho, Jouedan, Tsinkoua, Mintsoh
	-Absence de 01 fichier communal du potentiel minier		Achat d'une concasseuse	Mintsoh
			Élaborer un fichier communal des ressources minières et leurs sécurisations	Toute la Commune

Source : consolidation approfondie du diagnostic de l'espace urbain et des villages de la zone rurale

4.2.24 Transports

Problèmes reformulés	Principales causes	Principaux effets	Besoins identifiés	Villages concernés
Difficultés d'accès et de circulation dans la Commune	Insuffisance des comités de gestion des routes	<ul style="list-style-type: none"> -Incapacité de défendre leurs causes -Coût élevé de transport dans la Commune -Dépérissement des produits vivriers. - Acheminement difficile des produits divers - Risques d'accidents Refus des transporteurs de desservir certaines zones de la ville quand il pleut - Perte de revenu par la Commune - Surcharge des véhicules de transport 	Mettre en place 22 comités de gestion des routes et les appuyer en petits équipements	Toute la Commune
	- Inorganisation du secteur de transport		Accompagner les transporteurs à se regrouper en association	Toute la Commune
	- Insuffisance de moyens de transport		Organiser 05 campagnes de sensibilisations des acteurs du secteur des transports	Toute la Commune
	- Mauvais état de la route		Entretien des routes	Toute la Commune
	- Moyens de transport publics de la ville de Fokoué peu appropriés		Organiser 02 campagnes de sensibilisations des acteurs du secteur des transports sur leurs devoirs et responsabilités	Toute la Commune
	- Gare routière non construite		Construire 04 gares routières	Mintsoh, Meka, Laffie, Mandong
	- Tracasseries policières à l'endroit des transporteurs		Rencontre d'échange tripartite pour recherche de solutions	Commune de Fokoué

Source : consolidation approfondie du diagnostic de l'espace urbain et des villages de la zone rurale

4.2.25 Poste et télécommunication

Problèmes reformulés	Principales causes	Principaux effets	Besoins identifiés	Villages concernés
Difficulté à bénéficier des services des Postes et Télécommunication	- Insuffisance et instabilité de couverture en réseau téléphonique (MTN, Orange, CAMTEL)	<ul style="list-style-type: none"> - Retard dans la transmission de l'information - Difficulté d'accès aux technologies de l'information et de la communication - Irrégularité de demande des services de PTT par la population 	Solliciter l'installation de 03 antennes relais de télécommunication	Bandoum, Fotchouffeu, Nzala
	- Absence de télé centre communautaire		Créer, construction et équipement de 02 télé centres communautaires	Nko'o, Laffie, Centre urbain
	- Insuffisance de personnels, matériel au bureau des postes de Fokoué		Rétablir le réseau d'eau potable au logement astreint du receveur	CAMPOST Fokoué
			Doter la CAMPOST en matériels et équipements	CAMPOST Fokoué
			Solliciter l'affectation des 02 personnels	CAMPOST Fokoué

Source : consolidation approfondie du diagnostic de l'espace urbain et des villages de la zone rurale

4.2.26 Communication

Problèmes reformulés	Principales causes	Principaux effets	Besoins identifiés	Villages concernés
Difficultés d'accès aux divers services de communication	Site web très peu animé	<ul style="list-style-type: none"> - Difficulté à diffuser les informations sur la Commune -Perte de temps dans la diffusion de l'information -Ignorance de la population - Sous information de la population 	Recruter un webmaster Produire un journal (Bimensuel)	Toute la Commune
	Insuffisance de couverture en chaines radio et télé		Sollicitation de l'installation d'une antenne relais de communication	Toute la Commune
	Absence d'opérateurs de câblage sur le territoire		Incitation des opérateurs de câblage à desservir le territoire de la commune	Toute la Commune
	Absence de couverture en radio/presse écrite		Créer 02 kiosques de vente de journaux à	Fiala (Fonsa Touala), Fokoué
	- Absence de radio communautaire		Créer une radio communautaire	Fiala, Fokoué
	- Non fonctionnalité de la bibliothèque municipale		Réouvrir la bibliothèque municipale	Fokoué
	- Faible utilisation des techniques et d'équipements publics de large diffusion		Vulgariser les techniques et équipements publics de large diffusion	Commune de Fokoué

Source: consolidation approfondie du diagnostic de l'espace urbain et des villages de la zone rurale

4.2.27 Enseignement supérieur

Problèmes reformulés	Principales causes	Principaux effets	Besoins identifiés	Villages concernés
Difficulté d'insertion des jeunes Diplômés du supérieur dans la vie active	- Coût élevé d'accès à l'enseignement supérieur	-Faible professionnalisation - Exode rural - Abandon des études - Manque d'emploi Chômage - Pauvreté	Octroie de 50 bourses de 50 000 FCFA par an aux étudiants	Toute la Commune
	- Absence d'établissements d'enseignement supérieur		Offrir 50 stages de vacances	Toute la Commune
	- Mauvaise orientation des études supérieures		Création d'un service communal d'orientation, de sensibilisation et d'encadrement des jeunes bacheliers	Toute la Commune
	- Faible esprit entrepreneurial - Insuffisance des financements		Organisation des ateliers de formation des jeunes à l'entrepreneuriat, à la recherche de financement, au montage de projet et à la recherche de l'emploi	Toute la Commune

Source : consolidation approfondie du diagnostic de l'espace urbain et des villages de la zone rurale

4.2.28 Administration Territoriale, Décentralisation et Maintien de l'ordre

Problèmes reformulés	Principales causes	Principaux effets	Besoins identifiés	Villages concernés	
Difficultés d'accès à certains services publics dans la Commune	- Insuffisance des centres d'état civil	-Présence des enfants sans actes de naissance	Construire de 10 centres secondaires d'état civil et affecter le personnel	Foumelo, Meka, Mandong, Nzala, Yantou, Laffie, Fotsagho, Fotchouffeu, Bangouet, Colonie Bororo	
	- Absence d'une salle d'audience	- Utilisation d'une salle d'emprunt inappropriée comme salle d'audience	Construction et équipement de la salle d'audience pour le tribunal de premier degré	Fokoué centre	
	- insuffisance de logements de location	-Irrégularité des SDE à leurs lieux de service	Construction de 05 logements sociaux pour les SDE	Toute la Commune	
	- Absence de groupes d'intervention pour la protection des biens des populations	-Présence de quelques vols d'animaux -Certains zones non couvertes par les forces de l'ordre	Mise en place des comités de vigilance dans chaque communauté	Toute la Commune	
	- Ignorance de l'importance des actes de naissance par certains parents	-Difficulté à l'équipe préfectorale de remplir les missions qui sont les siennes	Organiser les campagnes de sensibilisation sur l'importance des actes de naissance et importance des actes officiels	Toute la Commune	
	- Insuffisance de structure de maintien de l'ordre	- Escroquerie des populations -Présence des enfants avec les faux actes	Créer et construire 03 postes de gendarmerie	Tsenlah, Meka et Fiala (Fonsa Touala)	
	- Insuffisance d'équipements et de personnels à la sous-préfecture		- Arnaque des populations	Achat d'un véhicule de service pour le sous-préfet	Sous-préfecture de Fokoué
			- Présence des conflits frontaliers	Construire et équiper le bâtiment de la sous-préfecture	
			Construire un point d'eau à la sous préfecture		

			Solliciter l'affectation de 05 personnels d'appui pour la sous-préfecture et 06 pour la gendarmerie	
	- Présence des officiers d'état civil malhonnêtes		Sanctionner les officiers d'état civil escrocs (reconnus coupables d'avoir élaboré de faux actes de naissance)	Toute la Commune
	- Ignorance de la procédure d'établissement des actes officiels		Sensibiliser la population sur la procédure d'établissement et l'importance des actes de naissance	Toute la Commune
	- Absence d'une carte actualisée de Toute la Commune		Actualiser de la carte de Toute la Commune Clarifier les limites entre Ndoundé, Bandoum (Fokoué) et Balé (Santchou)	Toute la Commune

Source : consolidation approfondie du diagnostic de l'espace urbain et des villages de la zone rurale

4.3 Liste des projets prioritaires par village

Localité	Projets sociaux					Projets économiques			Priorité des priorités
	PS 1	PS 2	PS 3	PS 4	PS 5	PE 1	PE 2	PE 3	
Centre urbain	Réhabilitation du réseau communal d'adduction d'eau potable de Fokoué ville	Ouverture de l'axe Fokoué-Fotchouffeu-Bandoum sur 12 km	Extension du réseau électrique en BT (triphasée) sur 15 km dans les quartiers (Minlah, Lepoung, Kole, Tsa'atse, Zembouo)	Création et construction d'un CES bilingue dans le centre urbain (05 blocs de 02 salles de classe équipé, 01 point d'eau, 01 bloc latrines)	Création et construction d'un bloc maternel à Fokoué chefferie	Achat d'une concasseuse pour la carrière de Tsieumetchieu (Minlah) par la commune	Mise sur pied d'une station communal d'essence dans la Commune par un privé	Construction de 03 hangars et 30 boutiques au marché de Fokoué	Achat d'une concasseuse pour la carrière de Tsieumetchieu (Minlah) par la commune
Coût	40 000 000	A déterminer	45 000 000	101 500 000	25 000 000	40 000 000	50 000 000	75 000 000	40 000 000
Ndoundé	PS 1	PS 2	PS 3	PS 4	PS 5	PE 1	PE 2	PE 3	Réhabilitation de la route NDOUNDE – FOKOUE (23km)
	Réhabilitation de la route NDOUNDE – FOKOUE (23km)	Appui financier de la Commune aux producteurs de Ndoundé	Recrutement et prise en charge par la Commune de 05 enseignants formés à l'ENIEG pour l'école publique de Ndoundé	Construction d'un kiosque à Ndoundé pour paiement des factures d'électricité	Création, construction et équipement d'un centre de santé à Ndoundé	Achat d'un pressoir à huile de palme pour le village Ndoundé à gestion communautaire	Aménagement de l'accès (sur 500 m) et du site du gisement de sable (Fodjomekuet)	Construction d'un point de vente des matériaux modernes de construction à Ndoundé	
Coût	A déterminer	5 000 000	5 000 000	200 000	50 000 000	40 000 000	5 000 000	10 000 000	A déterminer
Bandoum	PS 1	PS 2	PS 3	PS 4	PS 5	PE 1	PE 2	PE 3	Réhabilitation de la route FOKOUE – FOTCHOUFFEU – BANDOUM – MOUME (25 km)
	Réhabilitation de la route FOKOUE – FOTCHOUFFEU – BANDOUM – MOUME (25 km)	Appui financier de la Commune aux producteurs de Bandoum	Construction, équipement et affectation du personnel au centre de santé de Bandoum	Equipement du comité de gestion d'eau de Bandoum en (pièces de rechange et petits équipements de dépannage)	Sollicitation de l'installation des antennes relais de télécommunication (MTN, Orange, CAMTEL)	Aménager l'accès (sur 600 m) et le site des carrières de pierres et de sable de Bandoum	Construction d'un point de vente des matériaux modernes de construction à Bandoum	Achat d'un pressoir à huile de palme pour le village Bandoum à gestion communautaire	

Plan Communal de Développement

Localité	Projets sociaux					Projets économiques			Priorité des priorités
Coût	A déterminer	5 000 000	50 000 000	500 000	50 000 000	4 000 000	10 000 000	40 000 000	A déterminer
	PS 1	PS 2	PS 3	PS 4	PS 5	PE 1	PE 2	PE 3	
Tsenlah	Extension du réseau électrique en MT (triphasee) de Mandong à Tsenlah (sur 3 km)	Création et construction du poste agricole de Tsenlah	Appui en semences améliorées (maïs, pomme de terre, haricot) par le MINADER aux producteurs de Tsenlah	Bitumage de l'axe Fokoué – Fomopea – Moumée (25 km)	Construction des bâtiments (04 salles de classe, 01 bloc administratif, 01 latrine) au CES de Tsenlah	Construction d'un point de vente des matériaux modernes de construction à Tsenlah	Aménagement de l'accès (sur 200 m) et le site de la carrière de sable de Tsenlah	Construction d'un marché (01 hangars, 10 boutiques) à Tsenlah	Extension du réseau électrique en MT (triphasee) de Mandong à Tsenlah (sur 3 km)
Coût	A déterminer	20 000 000	100 000	A déterminer	50 000 000	20 000 000	5 000 000	25 000 000	A déterminer
	PS 1	PS 2	PS 3	PS 4	PS 5	PE 1	PE 2	PE 3	
Mandong	Extension du réseau électrique en BT (triphasee) dans les quartiers : SANSAN ; KAMTAH ; HEVET ; (6 km)	Ouverture de la route MANDONG – YANTSING (5km)	Création, construction et équipement de la SAR/SM à Mandong (04 blocs de 02 salles de classe et 02 ateliers maçonnerie et menuiserie)	Création, construction du CETIC de Mandong (04 blocs de 02 salles de classe et 02 ateliers)	Recrutement et prise en charge de : 01 infirmier accoucheur et 03 aides-soignantes au CSI de Fomopea	Achat d'un pressoir à huile de palme pour le village Mandong à gestion communautaire	Aménagement de l'accès (sur 500 m) et le site du gisement de sable à Mandong	Construction d'un point de vente des matériaux modernes de construction à Mandong	Extension du réseau électrique en BT (triphasee) dans les quartiers : SANSAN ; KAMTAH ; HEVET ; (6 km)
	A déterminer	A déterminer	120 000 000	120 000 000	20 000	40 000 000	5 000 000	10 000 000	A déterminer
Yantou	PS 1	PS 2	PS 3	PS 4	PS 5	PE 1	PE 2	PE 3	
	Construction d'une adduction d'eau ayant 02 points d'eau à l'école publique de Yantou	Extension de l'énergie électrique en BT (triphasee) dans tous les quartiers sur 3 Km	Création, construction et équipement d'un centre de santé intégré à Yantou	Aménager les routes : Fokoué – Yantou – Moumée (25 km)	Recrutement et prise en charge de 05 enseignants formés à l'ENIEG pour l'EP de Yantou	Aménagement des carrières de pierre et de sable et leurs voies d'accès (1 km)	Construction un marché (01 hangar et 10 boutiques) à Yantou	Aménagement du mont Neyan comme site touristique	Construction d'une adduction d'eau ayant 02 points d'eau à l'école publique de Yantou
	A déterminer	A déterminer	50 000 000	A déterminer	20 000	4 000 000	25 000 000	4 000 000	A déterminer

Localité	Projets sociaux					Projets économiques			Priorité des priorités
	PS 1	PS 2	PS 3	PS 4	PS 5	PE 1	PE 2	PE 3	
Nkah	Construction d'un château avec 15 bornes fontaines à Nkah	Construction d'un bloc maternel à Nkah	Création, construction et équipement du centre de santé intégré de Nkah	Appui financier de la Commune aux producteurs de Nkah	Appui en poussins d'un jour aux éleveurs de Nkah par le MINEPIA	Aménagement de l'accès aux sites (300 m et 500 m) des carrières de pierres et de sable de Nkah	Construire 01 hangar et 10 boutiques au marché de Nkah	Construction d'un point de vente des matériaux modernes de construction à Nkah	Construire un château d'eau avec 15 bornes fontaines
	Coût	A déterminer	25 000 000	50 000 000	5 000 000	2 000 000	4 000 000	25 000 000	
Minlah	Réalisation d'un captage d'eau potable gravitaire de 8 bornes fontaines à partir d'Ewiet (6 km)	Extension de l'énergie électrique en MT triphasée (1 km) du centre urbain jusqu'à Minlah	Construction d'un foyer communautaire à Minlah	Réhabilitation de la route Minlah – Carrefour Nkah (3 km)	Création, construction et équipement du centre de santé intégré de Minlah	Construction de 1 hangar et 10 boutiques à Minlah	Construction d'un point de vente des matériaux modernes de construction à Minlah	Aménager les carrières de pierre de Zang	Réalisation d'un captage d'eau potable gravitaire de 8 bornes fontaines à partir d'Ewiet (6 km)
	Coût	A déterminer	16 000 000	50 000 000	5 000 000	50 000 000	25 000 000	4 000 000	
Lepoung	Étendre le réseau d'adduction d'eau sur 3 km avec 04 bornes fontaines dans les quartiers de Lepoung	Étendre le réseau électrique en BT triphasée sur 3 km dans les quartiers de Lepoung	Réhabilitation de la route Mbouh – Tsem Mbouh (4 km)	Création et construction d'un bloc maternel à Mbouh	Création, construction et équipement du CSI de la chefferie Fokoué	Aménagement des accès (800 m et 500 m) et des sites des carrières de pierres et de sable de Lepoung	Construction d'un point de vente des intrants pour élevage à Lepoung	Construction d'un point de vente des matériaux modernes de construction à Lepoung	Étendre le réseau d'adduction d'eau sur 3 km avec 04 bornes fontaines dans les quartiers de Lepoung
	Coût	A déterminer	A déterminer	20 000 000	25 000 000	50 000 000	4 000 000	15 000 000	
Colonie Bororo	Aménagement de l'axe Fokoué-Ewiet (6 km)	Construire 9 forages à la Colonie Bororo	Construire 10 abreuvoirs à la Colonie Bororo	Extension de l'énergie électrique en MT (triphase)	Création et construction d'un bloc maternel à la	Construction d'une boucherie au centre urbain	Achat d'un pasteuriseur de lait pour la colonie Bororo	Création et aménagement d'un site touristique sur	Aménager l'axe Aménagement de l'axe Fokoué-Ewiet (6 km)
	Coût	A déterminer	A déterminer	20 000 000	25 000 000	50 000 000	4 000 000	15 000 000	

Localité	Projets sociaux					Projets économiques			Priorité des priorités
				de Lepoung jusqu'au site de la Colonie Bororo (6km)	Colonie Bororo	de Fokoué	à gestion communautaire	les flancs montagneux de la Colonie Bororo	
Coût	A déterminer	72 000 000	20 000 000	16 000 000	25 000 000	4 000 000	15 000 000	4 000 000	A déterminer
Mintsoh	PS 1	PS 2	PS 3	PS 4	PS 5	PE 1	PE 2	PE 3	Extension du réseau électrique MT (triphase) dans les quartiers Mintsoh, Tsetsing et Zhang sur 8 km
	Extension du réseau électrique MT (triphase) dans les quartiers Mintsoh, Tsetsing et Zhang sur 8 km	Construction de 3 forages dans les quartiers : Mintsoh, Tsetsing et Zhang	Réhabilitation de la route Mintsoh – Tsetsing (2 km)	Construction de 2 blocs de 2 salles de classe à l'EP et à l'EM de Fokoué ville	Dotation du CMA de 10 lits, 01 incinérateur, 01 ambulance, équipements de laboratoire	Aménagement de la voie d'accès (500 m) et du site de carrière de pierre de Tsetsing	Construction d'un hôtel touristique à Mintsoh par un privé	Construction d'une station communale de vente des produits pétroliers à Mintsoh	
Coût	A déterminer	24 000 000	20 000 000	32 000 000	50 000 000	4 000 000	15 000 000	A déterminer	A déterminer
Bangouet	PS 1	PS 2	PS 3	PS 4	PS 5	PE 1	PE 2	PE 3	Réhabilitation du pont BANGOUET-FOMELO-KEMKEM
	Réhabilitation du pont BANGOUET-FOMELO-KEMKEM	Construction de 4 forages dans le village Bangouet	Aménagement de la route BANGOUET-FOMELO-FOKOUÉ (28 km)	Construction de 03 salles de classe et un bloc administratif à l'école publique de BANGOUET	Extension du réseau électrique BT(triphase) sur 2,3 km à MINLAH (500 m), SIEKAP (1 km), TSINBAH (500 m), DJEFEU (300 m)	Aménagement des 02 voies d'accès aux carrières de sable de Bangouet (800 m, 600 m)	Aménagement des sites touristiques et leurs voies d'accès	Achat d'un moulin et une grilleuse pour manioc pour le village Bangouet à gestion communautaire	
Coût	A déterminer	32 000 000	20 000 000	24 000 000	30 000 000	4 000 000	15 000 000	4 000 000	A déterminer
Nko'o	PS 1	PS 2	PS 3	PS 4	PS 5	PE 1	PE 2	PE 3	Extension du réseau électrique BT dans les quartiers Litieu,
	Extension du réseau électrique BT dans les quartiers Litieu,	Construction de 3 forges à Nko'o	Réhabilitation des routes Nko'o – Tchueleveng 15	Construction et équipement d'un atelier de travaux	Construction et équipement du centre de santé intégré	Aménagement des voies d'accès (200 m, 500 m et 600	Construction d'un hôtel touristique à Nko'o	Construction de 01 hangar et 10 boutiques au	

Localité	Projets sociaux					Projets économiques			Priorité des priorités
	Tchueleveng, Sissa, Tchueletchue (8 km)		km (1 pont) Litieu – Foumelo 8 km (1 buse)	pratiques au lycée technique de Fotomena	de Fotomena y affecter un laborantin	m) et les sites des carrières de pierre (Litieu, Sissa, et Tchueleveng) et de sable (Nko'o)		marché de Fotomena	Tchueleveng, Sissa, Tchueletchue (8 km)
Coût	A déterminer	24 000 000	A déterminer	25 000 000	50 000 000	10 000 000	A déterminer	25 000 000	A déterminer
	PS 1	PS 2	PS 3	PS 4	PS 5	PE 1	PE 2	PE 3	
Foumelo	Electrification du village Foumelo en MT (triphase) sur 4 km	Construction d'une adduction en eau potable avec 10 bornes fontaines	Réhabilitation des routes -Foumelo-Litieu (2km) + 2ponts -Foumelo-Bangouet (2km)	Création, Construction et équipement d'un Centre de Santé intégré à Foumelo	Création et Construction d'un bloc maternel à Foumelo	Aménagement de la voie d'accès (200 m) et du site de la carrière de pierre de Nkonmelo'oh	Construction d'un site d'accueil touristique à Foumelo		Electrifier le village Foumelo en MT (triphase) sur 4 km
Coût	A déterminer	A déterminer	20 000 000	50 000 000	25 000 000	4 000 000	15 000 000		A déterminer
	PS 1	PS 2	PS 3	PS 4	PS 5	PE 1	PE 2	PE 3	
Fotsagho	Réhabilitation de la route Fotsagho-Manguezon sur 8 km (1pont)	Construction d'une adduction en eau potable avec 10 bornes fontaines	Electrification du village Fotsagho en MT (triphase) sur 8 km	Construction à l'école publique de Fotsagho de 02 blocs de 02 salles de classe	Création et construction d'un poste agricole à Fotsagho	Aménagement de la voie d'accès (300 m) à la carrière de sable de Fotsagho (lepeungui)	Implantation d'une forêt communautaire à Fotsagho	Construction d'un centre touristique à Fotsagho	Réhabilitation de la route Fotsagho-Manguezon sur 8 km (1pont)
Coût	A déterminer	A déterminer	20 000 000	16 000 000	50 000 000	4 000 000	15 000 000	4 000 000	A déterminer
	PS 1	PS 2	PS 3	PS 4	PS 5	PE 1	PE 2	PE 3	
Fotchouffeu	Réhabilitation de la route Fotchouffeu-Bandoum (12km)	Création, construction et équipement d'un centre de sante intégré à Fotchouffeu	Electrification du village Fotchouffeu en MT (triphase) sur 16 km	Construction d'un centre d'état civil	Construction d'une adduction en eau potable avec 8 bornes fontaines	Aménagement des voies d'accès (400 m et 500 m) et les sites des carrières de sable et pierre	Construction de 01 hangar et de 10 boutiques à Fotchouffeu		Réhabilitation de la route Fotchouffeu-Bandoum (12km)

Plan Communal de Développement

Localité	Projets sociaux					Projets économiques			Priorité des priorités
Coût	A déterminer	50 000 000	20 000 000	16 000 000	15 000 000	4 000 000	25 000 000	4 000 000	A déterminer
Touffam	PS 1	PS 2	PS 3	PS 4	PS 5	PE 1	PE 2	PE 3	
	Réhabilitation de la route TOUFFAM – BANDOUM (13 km)	Construction d'un bloc maternel à Touffam	Extension du réseau électrique en BT (triphase) dans tous quartiers de Touffam sur 5 km	Création, construction du CETIC de Touffam (04 blocs de 02 salles de classe et 02 ateliers)	Etendre le réseau d'eau (5 bornes fontaines) dans tous les villages de Touffam	Aménagement de la voie d'accès (700 m) et le site de la carrière de pierre de METSANG et de sable dans le cours d'eau JUANDAN	Construction d'un point de vente des matériaux modernes de construction à Touffam	Construction de 1 hangar et 10 boutiques à Touffam	Réhabilitation de la route TOUFFAM – BANDOUM (13 km)
Coût	A déterminer	25 000 000	A déterminer	120 000 000	10 000 000	10 000 000	40 000 000	25 000 000	A déterminer
Meka	Construction de 12 forages dans le village Meka	Extension du réseau électrique en BT dans les quartiers (Doubouo, Nzié, Dzemg'ho, Allah, Manguezong) sur 7 km	Ouverture de la route Doumbouo-Tchueleveng (12 km) 2- Manguesong-Fotsagong (15 km) 3- Meka-Tchueleveng (5 km)	Construction d'un bloc maternel à Meka	Octroi des appuis financiers par la Commune aux producteurs de Meka	Aménagement de la voie d'accès (300 m) et le site des carrières de sable et de pierres de Meka	Construction d'01 Hangar et de 10 boutiques à Meka	Création et construction d'une gare routière à Meka	Construction de 12 forages dans le village Meka
Coût	96 000 000	A déterminer	A déterminer	25 000 000	5 000 000	5 000 000	25 000 000	50 000 000	96 000 000
Laffie	Réhabilitation de la route LA'AH-FOMBAP : 18 km	Extension du réseau électrique en BT dans les quartiers de Laffie (5 km)	Création et construction d'un bloc maternelle à Laffie	Création, construction et équipement d'un CSI à Laffie	Aménagement d'un point de captage d'eau à Laffie	Achat d'un moulin et une grilleuse pour manioc pour le village Laffie à gestion communautaire	Aménagement des sites touristiques et leurs voies d'accès (1 km)		Réhabilitation de la route LA'AH-FOMBAP : 18 km
Coût	A déterminer	A déterminer	25 000 000	50 000 000	A déterminer	50 000 000	10 000 000		A déterminer

Localité	Projets sociaux					Projets économiques			Priorité des priorités
Fiala	Réhabilitation de la route FONTSA-FOMBAP (15 km)	Réhabilitation de la route FONTSA- BALE (15 km)	Réhabilitation de la route FONTSA- DSCHANG (22 km)	Extension du réseau électrique en MT (NLENLA, MVEU) sur 4 km	Extension du réseau d'adduction en eau (5 points d'eau) dans tous les quartiers de Fiala	Achat d'un moulin et une grilleuse pour manioc pour le village Fiala à gestion communautaire	Construction d'un musée à Fiala	Construction d'une usine de transformation du café à Fiala	Réhabilitation de la route FONTSA-FOMBAP (15 km)
Coût	A déterminer	A déterminer	A déterminer	A déterminer	A déterminer	50 000 000	10 000 000	50 000 000	A déterminer
Nzala	Aménager le tronçon Nzala – Fombap (15 km)	Recrutement et prise en charge de 04 enseignants formés par l'ENIEG pour l'école publique de Nzala	Électrification du village Nzala en MT (triphase) sur 8 km	Construction d'01 bloc de 02 salles de classe et 01 bloc administratif à l'école publique de Nzala	Construction d'un bloc maternel à Nzala	Achat d'un moulin et une grilleuse pour manioc pour le village Nzala à gestion communautaire	Aménagement en sites touristiques (chute du Metem, Mont Fogap)	Construction d'01 hangar et 10 boutiques à Nzala	Aménager le tronçon Nzala – Fombap (15 km)
Coût	A déterminer	A déterminer	A déterminer	30 000 000	25 000 000	50 000 000	10 000 000	25 000 000	A déterminer

V. PLANIFICATION STRATEGIQUE

5.1. Vision et objectif du PCD

Le PCD vise à faire des Communes et des communautés de véritables acteurs du processus de développement durable à la base, à l'aune des exigences de la décentralisation pour lutter contre la pauvreté et créer des emplois sur le territoire communal en vue de l'amélioration du cadre et des conditions de vie des populations.

De manière spécifique, le PCD voudrait :

- Outiller l'ensemble des bénéficiaires que sont les Communes et les communautés à pouvoir conduire un processus de planification participative locale ;
- Dresser la situation de référence de l'Institution communale sur les aspects de l'organisation, des ressources humaines, des ressources financières, du patrimoine et des relations que la Commune entretient avec différents acteurs de développement ;
- Identifier les atouts, et les problèmes auxquels heurte le fonctionnement efficace et efficient de l'institution communale puis planifier les activités nécessaires à leur résolution ;
- Identifier dans le territoire de la Commune les Unités de Paysage, les ressources naturelles, leur potentialité et les problèmes que pose leur exploitation efficiente et durable dans le respect des lois environnementales ;
- Identifier sur l'ensemble du territoire communal et ce, pour les 28 secteurs de développement ciblés, les atouts, les problèmes qui s'y posent ainsi que les solutions planifiées dans le temps et dans l'espace, de manière participative en insistant sur l'accès des populations aux infrastructures sociales de base et de souveraineté que sont : les routes, l'éducation, l'eau potable, les soins de santé de qualité, l'énergie électrique...;
- Développer des stratégies de mobilisation des ressources et du marketing du PCD prenant en compte la collaboration avec tous les acteurs de développement et particulièrement les SDE.

5.2. Cadre logique par secteur

SECTEUR 00 : INSTITUTION COMMUNALE

PROBLEME CENTRALE : Difficulté à rendre efficace l'organisation et le fonctionnement de la Commune

Niveaux	Logique d'intervention	Indicateur objectivement vérifiable	Sources de vérification	Suppositions / hypothèses de réalisation
Objectif global	Améliorer la capacité d'intervention technique et financière de l'institution communale			
Objectifs spécifiques	1. Renforcer les capacités opérationnelles et organisationnelles du personnel	Un plan de renforcement des capacités est élaboré	Documents communaux	Disponibilité de financement
		Le fichier du contribuable est informatisé	Documents communaux	Disponibilité de financement
		Le service financier utilise les documents comptables	Documents communaux	Disponibilité de financement
		Le système de mobilisation des ressources propres est renforcé	Documents communaux	Disponibilité de financement
		Un plan de communication entre l'exécutif communal et les opérateurs économiques est élaboré	Documents communaux	Disponibilité de financement
		Le service technique de l'aménagement du territoire et du développement urbain est fonctionnel	Documents communaux	Disponibilité de financement
		Une grille d'évaluation des performances est élaborée	Documents communaux	Les agents communaux font effectivement leur travail
	2. Doter la Commune de Fokoué en équipement de travail et infrastructures	01 gare routière aménagée	Documents communaux	Disponibilité de financement
		L'hôtel de ville de Fokoué est construit	-Documents communaux	Disponibilité de financement
		Les logements sociaux sont construits	Documents communaux	Disponibilité de financement
		02 marchés sont construits (centre urbain et Fontsa Touala)	Documents communaux	Disponibilité de financement
		Le nombre de site touristiques aménagés	-Documents communaux	Disponibilité des financements

		Les bureaux de la Mairie sont fournis en consommables de bureau (rame de papier, chemises cartonnées, bics et encres)	-Documents communaux - Comptes de gestion de la Commune	Les agents communaux font effectivement leur travail
		Le service financier est équipé de 02 ordinateurs et d'une imprimante	Documents communaux	Les agents communaux font effectivement leur travail
		Le bureau d'état civil est équipé d'un classeur pour archivage	Documents communaux	Les agents communaux font effectivement leur travail
		la mairie est dotée de 02 engins supplémentaires	Documents communaux	Disponibilité des financements
		La mairie de Fokoué est équipée de 200 chaises, 20 tables et 6 tentes	Documents communaux	Financement disponible
	3. Promouvoir l'intercommunalité et la coopération décentralisée.	Deux partenariats au moins signés avec d'autres Communes	-Documents communaux	Les autres Communes adhérentes à l'idée de partenariat entre Commune
		Le nombre de rencontres Commune-population passe de 0 à 03 dans l'espace communal	Documents communaux	- Sources de financement disponibles - collaboration avec les acteurs de développement
Résultats	1.1. Les capacités opérationnelles et organisationnelles du personnel sont renforcées	Un plan de renforcement capacités	Documents communaux	Financement disponible
		Le fichier du contribuable informatisé	Documents communaux	Financement disponible
		Les documents comptables utilisés au service financier	Documents communaux	Financement disponible
		Le système de mobilisation des ressources propres renforcé	Documents communaux	Financement disponible
	1.2. La situation du personnel est mise à jour	L'organigramme de la Mairie est respecté	Documents communaux	Financement disponible
		Le personnel est redéployé et le cahier de charge pour chaque poste est connu	-Documents communaux - Comptes de gestion de la Commune	Financement disponible
	1.3. une grille d'évaluation des performances du	Une grille d'évaluation des performances est élaborée	-Documents communaux	Financement disponible

	personnel communal est élaborée			
	2.1. Les infrastructures sont construites dans le territoire communal	01 gare routière aménagée	-Documents communaux	Financement disponible
		L'hôtel de ville	-Documents communaux	Financement disponible
		Les logements sociaux sont construits	Documents communaux	Financement disponible
		02 marchés sont construits (centre urbain et Fontsa Touala)	Documents communaux	Financement disponible
	2.2. les potentiels sites touristiques sont aménagés	Le nombre de sites touristiques	-Documents communaux	Financement disponible
	2.3. l'institution communale est renforcée par l'acquisition du matériel de travail	Les rames de papier, chemises cartonnées, bics et encres dans les bureaux de la mairie	-Documents communaux	Financement disponible
		02 ordinateurs et d'une imprimante au service financier	-Documents communaux	Financement disponible
		un classeur pour archivage	-Documents communaux	Financement disponible
		01 Niveleuse 01 camion	-Documents communaux	Financement disponible
		200 chaises, 20 tables et 6 tentes	-Documents communaux	Financement disponible
3.1. l'institution communale signe des partenariats	Deux partenariats au moins signés avec d'autres Communes	-Documents communaux	Financement disponible	
3.2. l'intercommunalité et la coopération décentralisée est promu.	Le nombre de rencontres Commune-population dans l'espace communal	-Documents communaux	Financement disponible	

Activités / Résultats	Activités	Moyens (tâches)	Coût (Millier FCFA)	Conditions préalables de réalisation
Activité 1/R1.1	Elaboration d'un planning de renforcement des capacités du personnel communal	Elaboration du DAO	200	Incapacité des prestataires à rendre service Disponibilité financière
		Sélection d'un prestataire	20	
		Exécution des travaux et rapportage	1 000	

Activité 2/R1.1	Informatisation du fichier du contribuable	Elaboration du DAO	200	Disponibilité financière
		Sélection d'un prestataire	20	
		Exécution de la prestation	500	
Activité 3/R1.1	Dotation du service financier des documents comptables réglementaires	Achat des documents comptables réglementaires	200	Disponibilité financière
Activité 4/R1.1	Identification des potentielles sources de recettes communales	Identification des potentielles sources de recettes communales	200	Disponibilité financière
Activité 5/R1.1	Elaboration d'un plan de communication entre l'exécutif communal et les opérateurs économiques	Elaboration du DAO	200	Incapacité des prestataires à rendre service
		Sélection d'un prestataire	20	
		Exécution de la prestation	500	
Activité 6/R1.1	Redynamisation du service technique de l'aménagement du territoire et du développement urbain	Elaboration du DAO	200	Disponibilité financière
		Sélection d'un prestataire	20	
		Exécution de la prestation	500	
Activité 1 R1.2	Redéploiement du personnel en fonction de l'organigramme de la Mairie	Etat des lieux du personnel et de leur niveau	200	
		Redéploiement du personnel en fonction du niveau et qualification	100	
Activité 2 R1.2	Remise à chaque responsable le cahier charge correspondant à son poste	Confection et remise à chaque responsable son cahier de charge	200	
Activité 1 R1.3	Elaboration d'une grille d'évaluation des performances du personnel communal	Elaboration d'une grille d'évaluation des performances du personnel communal	100	Incapacité des prestataires à rendre service
Activité 1/R2.1	Aménagement d'une gare routière	Construction de la gare routière	1 000	Disponibilité financière
Activité 2/R2.1	Construction de l'hôtel de ville	Acquisition du terrain	10 000	

		Elaboration du DAO	200	
		Sélection d'un prestataire	20	
		Etudes de faisabilités technique et environnementale	10 000	
		Exécution de la prestation	120 000	
Activité 3/R2.1	Construction des logements sociaux	Acquisition du terrain	10 000	Incapacité des prestataires à rendre service Disponibilité financière
		Elaboration du DAO	200	
		Sélection d'un prestataire	20	
		Etudes de faisabilités technique et environnementale	10 000	
		Exécution de la prestation	150 000	
Activité 1/R2.1	Construction de 02 marchés (centre-ville et Fontsa Touala)	Elaboration des DAO	300	Incapacité des prestataires à rendre service Disponibilité financière
		Sélection des prestataires	20	
		Etudes de faisabilités technique et environnementale	15 000	
		Exécution des travaux	100 000	
Activité 1/R2.2	Identification des potentiels sites touristiques	Identification des potentiels sites touristiques	200	Disponibilité financière
Activité 2/R2.2	Aménagement des potentiels sites touristiques (Mont Neyan, colonie Bororos, Fomelo, Fotsagho, Laffie, Fiala, Metem, Fogap)	Etude de faisabilité	Voir secteur Tourisme	Disponibilité financière
		Exécution des travaux	Voir secteur Tourisme	
Activité 1/R2.3	Achat des rames de papiers, des chemises cartonnées, des bics et des boîtes d'encre	Achat des rames de papiers, des chemises cartonnées, des bics et des boîtes d'encre	200	Incapacité des prestataires à rendre service
Activité 2/R2.3	Achat de 02 ordinateurs et 01 imprimante pour le service financier	Achat de 02 ordinateurs et 01 imprimante pour le service financier	400	Disponibilité financière
Activité 3/R2.3	Achat d'un classeur pour le bureau d'état civil	Achat d'un classeur pour le bureau d'état civil	500	
Activité 4/R2.3	Acquisition d'un Niveleuse et 01 Camion	Elaboration des DAO	200	Incapacité des

		Sélection des prestataires	20	prestataires à rendre service
		Achat d'un Niveleuse et d'un camion	75 000	
Activité 5/R2.3	Achat de 200 chaises, 20 tables et 6 tentes	Achat de 200 chaises, 20 tables et 6 tentes	4 440	Disponibilité financière
Activité 1/R3.1	Identification et signature des partenariats avec les partenaires	Identification des partenariats avec les partenaires	500	Disponibilité des financements
		Signature des partenariats avec les partenaires	00	
Activité 1/R3.2	Identification des Communes consœurs ainsi que les activités à mener	Identification des Communes consœurs ainsi que les activités à mener	500	
	Total		514 100	

Source : Planification communale

SECTEUR 01 : AGRICULTURE ET DEVELOPPEMENT RURAL

PROBLEME CENTRALE : Difficulté de pratiquer une agriculture rentable

Niveaux	Logique d'intervention	Indicateur objectivement vérifiable	Sources de vérification	Suppositions / hypothèses de réalisation
Objectif Global	Faciliter la pratique d'une agriculture rentable et durable			
Objectifs spécifiques	1. Accroître les capacités de production	L'accès aux intrants est facilité	Points de vente des intrants	Les moyens financiers sont disponibles
		Les capacités techniques des producteurs sont améliorées	Rapports de la DAADER Fokoué	
	2. Réduire les pertes post récoltes	Les infrastructures sont construites	Rapports de la DAADER Fokoué	Les moyens financiers sont disponibles
Résultats (Axes stratégiques)	1.1. Les capacités techniques des producteurs sont améliorées	Organisation de 5 séances de formation par an sur des Thématiques ciblées	Archives DAADER Fokoué	Le personnel est disponible
		06 cadres affectés dans l'arrondissement		
	1.2. L'accès aux intrants est facilité	05 séances de sensibilisation des paysans sur la nécessité de se constituer en association organisées	Archives DAADER Fokoué	Les moyens financiers sont disponibles
		Des appuis octroyés aux producteurs		
		Un point de vente des intrants agricoles mis en place dans chaque PA		
	2.1. Les infrastructures sont construites et entretenues	02 postes agricoles construits à Tsenlah et Ndoundé	Archives DAADER Fokoué	Les moyens financiers sont disponibles
Un magasin de stockage construit à Laffie				

Activités/ Résultats	Activités	Moyens (Tâches)	Coût (Millier FCFA)	Conditions préalables de réalisation
		03 unités de transformation de lait, d'huile de palme et de manioc construites		
Activité 1/R1.1	Organisation de 5 séances de formation par an sur des Thématiques ciblées (Techniques de conservation des sols, Production cultures fourragères, marketing agricole, stockage et transformation, production et sécurité alimentaire)	Identification des thématiques de formation	20	
		Prise en charge des formateurs	150	
		Organisation des formations	150	
Activité 3/R1.1	Sollicitation de l'affectation d'un cadre supplémentaire dans chaque PA (06)	Rédaction et envoi de la demande à l'autorité	10	
Activité 1/R1.2	Organisation de 05 séances de sensibilisation des paysans sur la nécessité de se constituer en association	Prise en charge des formateurs	1 000	
		Organisation des formations	500	
Activité 2/R1.2	Mise sur pieds d'un point de vente des intrants agricoles dans chaque PA	Etude de faisabilité	1 000	
		Fourniture des points de vente	P.M.	
Activité 3/R1.2	Octroi des appuis financiers aux agriculteurs	Rédaction et envoi de la demande à l'autorité	50	
Activité 1/R2.1	Construction et équipement du PA de Tsenlah	Rédaction et envoi de la demande à l'autorité	35 000	
Activité 2/R2.1	Construction et équipement du PA de Ndoundé	Rédaction et envoi de la demande à l'autorité	35 000	
Activité 3/R2.1	Réhabilitation des pistes de collecte : <ul style="list-style-type: none"> ▪ Meka – Fotsagho 7 km ▪ Fotomena – Fokoué – Fotchouffeu 18 km ▪ Fokoué – Fomopea – Ndoundé 17 km ▪ Mechum - Tsatseh 3 km 	Voir travaux publics	PM	

	<ul style="list-style-type: none"> ▪ Lepoung - Zhang 5 km ▪ Fietlah pouh - Fem nouh 3 km 			
Activité 5/R2.1	Construction d'un magasin de stockage à Laffie	Etude de faisabilité	400	
		Construction	P.M.	
		Mise en place d'une équipe de gestion	P.M.	
Activité 6/R2.1	Construction des unités de transformation (Acquisition d'une presse à huile de palme pour Ndoundé, mise en place d'une unité de transformation du lait à la colonie Bororo, mise en place d'une unité de transformation du manioc Nzala)	Voir PMEESA		
Activité 7/R2.1	Création d'une plantation communale de pomme de terre et maraichers	Etude de faisabilité	500 000	
		Mise en place d'une équipe de gestion	P.M.	
		Mise en place de la plantation	P.M.	
Total			573 290	

Source : Planification communale

SECTEUR 02 : ELEVAGE, PECHE ET INDUSTRIE ANIMALE

PROBLEME CENTRALE : Difficulté de pratiquer un élevage rentable

Logique d'intervention	Indicateur objectivement vérifiable	Sources de vérification	Suppositions / hypothèses de réalisation	
Objectif Global	Améliorer la rentabilité des activités d'élevage			
Objectifs spécifiques	1. Accroître les capacités techniques des producteurs	04 sessions de formations organisées par an Les éleveurs reçoivent des appuis financiers chaque année	Les rapports des sessions de formation	Les populations se mobilisent
	2. renforcer les services d'encadrement des producteurs	03 nouveaux cadres en poste	Archives de la DAEPIA Fokoué	Le personnel est disponible
		02 centres zootechniques créés (Fomopea et Fontsa Toula)	Archives de la DAEPIA Fokoué	les terrains sont disponibles pour la construction des centres zootechnique
		Disponibilité de l'eau à la DAEPIA	Observation	Des sources d'eau potentielles existent proche de la DAEPIA
	Nouveaux équipements à la DAEPIA	Justificatif de décharge du matériel	Le matériel demandé entre dans le budget l'état	
3. Accroître les infrastructures et équipements d'élevage	01 ha de pâturage ensemencé 07 abreuvoirs construits (Fontsa Toula 02 Fomopea 03 Fokoué 02) 01 parc vaccino-gène pour bovins 01 point de vente du matériel animal	Observation Archives de la DAEPIA	Le terrain est disponible Disponibilité du terrain et des financements	
Résultats (Axes stratégiques)	1.1 04 sessions de formations sont organisées par an	Rapports des sessions	Archives de la DAEPIA	Les populations se mobilisent
	1.2 Les éleveurs reçoivent des appuis chaque année		Archives de la DAEPIA	Les appuis figurent dans le BIP

	2.1 03 nouveaux cadres sont affectés à la DAEPIA et au centre zootechnique	Note d'affectation Prises de service	Archives de la DAEPIA	Le personnel est disponible
	2.2 02 centres zootechniques sont créés (Fomopea et Fontsa Toula)	Décret de création	Archives de la DDEPIA	Les centres sont créés par l'ETAT Disponibilité du site
	2.3 La DAEPIA est alimentée en eau potable	Présence de l'AEP	DAEPIA	Les fonds sont disponibles
	2.4 03 motos et 01 réfrigérateur sont remis par la DAEPIA	03 motos et 01 réfrigérateur disponible	Archives de la DAEPIA	Les fonds sont disponibles
	3.1. 01 ha de pâturage est ensemencé	01 ha de pâturage ensemencé	Le site du pâturage	Les fonds sont disponibles
	3.2. 07 abreuvoirs sont construits (Fontsa Touala 02 Fomopea 03 Fokoué 02)	07 abreuvoirs construits	Les sites des abreuvoirs	Les fonds sont disponibles
	3.3. 01 parc vaccino-gène pour bovins est fonctionnel	Parc vaccino-gène	Observation Archives de la DAEPIA	Disponibilité du terrain et des financements
	3.4. Une aire d'abattage est construite dans la Commune	PV réception du marché	Archives de la Mairie	Les fonds sont disponibles
	3.5. Un point de vente des médicaments et aliments pour élevage est créé	Point de vente des produits	Observation Archives de la DAEPIA et de la Mairie	Incapacité des prestataires à rendre service Disponibilité financière

Activités/ Résultats	Activités	Moyens (tâches)	Coût (Millier FCFA)	Conditions préalables de réalisation
Activité 1/R1.1	Organisation de 05 séances des formations des paysans sur des thématiques ciblées (volaille, porc, petit ruminant)	Choix des thématiques de formation des paysans sur des thématiques ciblées (volaille, porc, petit ruminant)	100	Collaboration avec les services de la DAEPIA Disponibilité financière
		Enregistrement des bénéficiaires	20	

		Identification des formateurs	10	
		Formations (01 dans chaque groupement)	500	
Activité 1/R1.2	Octroie des appuis aux éleveurs chaque année	Octroie des appuis aux éleveurs chaque année	5 000	Volonté politique de l'exécutif communal
Activité 1/R2.1	Sollicitation de l'affectation 03 nouveaux cadres à la DAEPIA et de 02 cadres dans les PA	Rédaction et acheminement d'une demande à la hiérarchie	10	Volonté de l'exécutif communal
Activité 1/R2.2	Sollicitation de la création des centres zootechniques (Fomoepa et Fontsa Touala)	Rédaction et acheminement d'une demande à la hiérarchie	20	
Activité 1/R2.3	Réhabilitation et Alimentation de la DAEPIA en eau potable	Achat du matériel	500	Disponibilité des financements
		Connexion au réseau existant	5000	
Activité 1/R2.4	Demande de moto à l'autorité compétente	Rédaction et acheminement d'une demande	10	
Activité 2/R2.4	Achat du réfrigérateur	Achat d'un réfrigérateur	1 000	
Activité 1/R3.1	Aménagement d'un ha de pâturage	Identification du site	20	Disponibilité de terrain
		Délimitation de l'espace	500	Collaboration avec les services de la DAEPIA
		Ensemencement du site	2 000	
Activité 1/R3.2	Construction des 02 abreuvoirs à Fontsa Touala	Construction de 02 abreuvoirs à Fontsa Touala	4 000	Disponibilité financière Disponibilité du cheptel
Activité 2/R3.2	Construction des 03 abreuvoirs à Fomoepa	Construction de 02 abreuvoirs à 03 Fomoepa	6 000	
Activité 3/R3.2	Construction des 02 abreuvoirs à Fokoué	Construction de 02 abreuvoirs à Fokoué	4 000	
Activité 1/R3.3	Construction d'un parc vaccino-gène	Acquisition d'un terrain	5 000	Collaboration avec les services de la DAEPIA
		Rédaction de DAO	200	
		Sélection d'un prestataire	20	Incapacité des prestataires à rendre
		Etudes de faisabilités technique et	2 000	

		environnementale		service
		Exécution des travaux	10 000	Disponibilité financière Disponibilité du cheptel
Activité 1/R3.4	Construction d'une aire d'abattage	Acquisition d'un terrain	5 000	Incapacité des prestataires à rendre service Disponibilité financière
		Rédaction de DAO	200	
		Sélection d'un prestataire	20	
		Etudes de faisabilités technique et environnementale	5 000	
		Exécution des travaux	5 000	
Activité 1/R3.5	Créer un point de vente des médicaments et aliments pour élevage à Lepoung	Construction du magasin	10 000	Volonté politique de l'exécutif communal
		Approvisionnement du magasin	5 000	
Total			76 130	

Source : Planification communale

SECTEUR 03 : SANTE PUBLIQUE

PROBLEME CENTRAL : Difficulté d'accès aux soins de santé de qualité

Niveaux	Logique d'intervention	Indicateur objectivement vérifiable	Sources de vérification	Suppositions / hypothèses de réalisation
Objectif Global	Faciliter l'accès aux soins de santé de qualité			
Objectifs spécifiques	1. Renforcer le personnel et l'équipement sanitaires	De nouveaux personnels affectés Les centres de santé sont dotés d'un équipement supplémentaire	Archive du District de santé de Dschang Observation	Disponibilité financière
	2. Améliorer la proximité des services	03 nouveaux CSI sont fonctionnels Mise sur pieds des mutuelles de santé Organisation des campagnes de vaccination	Archive du District de santé de Dschang Observation	Disponibilité financière
Résultats (Axes stratégiques)	1.1 L'équipement dans les formations sanitaires publiques de la Commune de Fokoué est renforcé	Un personnel supplémentaire est en fonction dans les CSI	Archive du District de santé de Dschang	
	1.2 Le personnel médical du CMA et CSI de Fokoué est augmenté	Bâtiments des centres de santé intégrée	Archive du District de santé de Dschang	
	2.1 03 CSI sont créés	CSI de Yantou, Fotchouffeu et de Fomelo créés	Archive du District de santé de Dschang	
	2.2 Les centres de santé intégrés de Bandoum Yantou, Fotchouffeu, Fomelo et de Fotomena avec leur logement d'astreinte sont construits	Bâtiments du centre de santé intégré de Fotomena	Archive du District de santé de Dschang	Bonne collaboration avec les services de la Santé

	2.3 Des services de proximité sont offerts	05 campagnes de vaccination et sensibilisation organisées contre VIH/SIDA, tuberculose, etc	Archive du District de santé de Dschang	Volonté de la population Disponibilité de la population
Activités/ Résultats	Activités	Moyens (Tâches)	Coût (Millier FCFA)	Conditions préalables de réalisation
Activité 1/R1.1	Construction et équipement du centre de santé intégré de Bandoum avec logement d'astreinte	Construction et équipement du centre de santé intégré	160 000	Incapacité des prestataires à rendre service Disponibilité des financements
Activité 2/R1.1	Construction et équipement du centre de santé intégré de Fotomena avec logement d'astreinte	Construction et équipement du centre de santé intégré	160 000	
Activité 3/R1.1	Création, construction et équipement du centre de santé intégré de Yantou avec logement d'astreinte	Construction et équipement du centre de santé intégré	160 000	
Activité 4/R1.1	Création, construction et équipement du centre de santé intégré de Fotchouffeu avec logement d'astreinte	Construction et équipement du centre de santé intégré	160 000	
Activité 5/R1.1	Création, construction et équipement du centre de santé intégré de Fomelo avec logement d'astreinte	Construction et équipement du centre de santé intégré	160 000	
Activité 6/R1.1	Construction d'un forage équipé au CSI de Fotomena, Fomopea, Fontsa Touala	Voir secteur eau et énergie	PM	
Activité 7/R1.1	Dotation du CMA de : 10 lits, 01 incinérateur, 1 ambulance, équipements de laboratoire	Dotation du CMA de : 10 lits, 01 incinérateur, 1 ambulance, équipements de laboratoire	P.M.	Disponibilité des financements
Activité 1/R1.2	Sollicitation de l'affectation de 01 médecin, 02 Aides-soignantes, 02 IB et 01 IDE au CMA de Fokoué	Rédaction d'une demande d'affectation du personnel sanitaire au CMA de Fokoué	100	Continuité dans l'affectation du personnel par l'état
Activité 2/R1.2	Sollicitation de l'affectation de 01 IDE, 03 Aides-soignantes et 02 IB au CSI de Bandoum	Rédaction d'une demande d'affectation du personnel sanitaire au CSI de Bandoum	100	
Activité 3/R1.2	Sollicitation de l'affectation de 01 IDE, 03 Aides-soignantes et 02 IB au CSI de Fotomena	Rédaction d'une demande d'affectation du personnel sanitaire au CSI de Fotomena	100	

Activité 4/R1.2	Sollicitation de l'affectation de 03 Aides-soignantes 02 IB au CSI de Fomopea	Rédaction d'une demande d'affectation du personnel sanitaire au CSI de Fomopea	100	
Activité 5/R1.2	Sollicitation de l'affectation de 01 IDE, 03 Aides-soignantes et 02 IB au CSI de Fontsa Touala	Rédaction d'une demande d'affectation du personnel sanitaire au CSI de Fontsa Touala	100	
Activité 1/R2.3	Organisation de 05 campagnes par an vaccination et sensibilisation contre VIH/SIDA, tuberculose, paludisme etc	Etablissement de la situation sanitaire de l'arrondissement	200	
		Organisation des campagnes	1 000	
Total			801 800	

Source : Planification communale

SECTEUR 04 : TRAVAUX PUBLICS

PROBLEME CENTRAL : Difficultés de circulation des hommes et de transport des biens dans la Commune de Fokoué

Niveaux	Logique d'intervention	Indicateur objectivement vérifiable	Sources de vérification	Suppositions / hypothèses de réalisation
Objectif Global	Faciliter la circulation des biens et des personnes sur le territoire de la Commune de Fokoué			
Objectifs spécifiques	1. Construire les infrastructures routières	- La Menoua est relié au Haut – Nkam - la route Fokoué-Fotchouffeu Bandoum (12 km) est ouverte - Les bassins de production agricole de Fotchouffeu, Bandoum, Ndoundé, et Moumée sont désenclavés	Archives de la Mairie	Les fonds sont disponibles
	2. Améliorer le dispositif d'entretien des infrastructures existantes	-La méthode HIMO est mise en place dans la Commune -Les barrières de pluies sont placées et faire fonctionner celles existantes	Archives de la Mairie	Les populations se mobilisent
Résultats (Axes stratégiques)	1.1. La Menoua est relié au Haut – Nkam	Route bitumée	Archives de la Mairie	Les fonds nécessaires sont disponibles
	1.2. la route Fokoué-Fotchouffeu Bandoum (12 km) est ouverte	Route bitumée	Archives de la Mairie	Les fonds nécessaires sont disponibles
	1.3. 11 ponts ont été construits dans la Commune (rivière Tsinkoua, rivière Metsem, rivière Kemkem, rivière Kambiet, rivière Tsinkou, rivière Kiegoh, + 05 ponts Bangouet)	PV de réception du marché	Archives de la Mairie	Les fonds nécessaires sont disponibles
	1.4 les routes de l'arrondissement sont aménagées (Fokoué 7 Km, Bamegwou 8,5 Km, Fontsa Touala 16 Km, Fotomena 14 Km, Fomoepa 51 Km)	PV de réception du marché	Archives de la Mairie	Les fonds nécessaires sont disponibles

	2.1 La méthode HIMO est mise en place dans la Commune	Fichier des comités de gestion	Archives de la Commune	La population se mobilise	
	2.2 Les barrières de pluies sont placées et celles existantes sont mises en fonctionnement	Fichier des barrières de pluies	Archives de la Commune	Les fonds nécessaires sont disponibles	
Activités / Résultats	Activités	Moyens (Tâches)		Coût (Millier FCFA)	Conditions préalables de réalisation
Activité 1/R1.1	Ouvrir l'axe Fokoué-Fotouni (7 km)	Rédaction des DAO		500	Incapacité des prestataires à rendre service Disponibilité financière
		Sélection d'un prestataire		20	
		Etude de faisabilité technique et environnementale		5 000	
		Exécution des travaux		90 000	
Activité 1/R1.2	Ouvrir la route Fokoué-Fotchouffeu Bandoum (12 km)	Rédaction des DAO		200	Incapacité des prestataires à rendre service Disponibilité financière
		Sélection d'un prestataire		20	
		Etude de faisabilité technique et environnementale		5 000	
		Exécution des travaux		50 000	
Activité 1/R1.3	Construction de 11 ponts sur les rivières : Tsinkoua, Mbanock, Manguezong, Metsem, Kemkem, Kambiet, Bangouet (3 ponts), kiegoh	Rédaction des DAO		1 000	
		Sélection d'un prestataire		100	
		Etude de faisabilité technique et environnementale		10 000	
		Exécution des travaux		P.M.	
Activité 1/R1.4	Aménagement des routes ▪ Fontsa Touala–Fombap (15 km)	Rédaction des DAO		1 000	

	<ul style="list-style-type: none"> ▪ Lepoung–chefferie Fokoué (3 km) ▪ Chefferie Fokoué - Mbouh ▪ Chefferie Fokoué - Tchueleveng (10km) ▪ Mandong – Yantsing (7km) ▪ Mandong – Ewiet (7km) ▪ Mandong – Touc Mandong (3km) ▪ Meka – Mangueson - Atochi (3km) ▪ Meka – Fotsagho (7 km) ▪ Tsinminlah – Fokoué (2km) ▪ Minlah – Balefock (4 km) ▪ Fokoué – Fomopea – Ndoundé (17 km) ▪ Minlah – Nkah (2,5 km) ▪ Nzala – Femlezap (2 km) ▪ Mechum – Tsatseh (3 km) ▪ Tsenlah – Tsinkou (3km) ▪ Megue – tog tou (3km) ▪ Yantou – Fotouni (7km) ▪ Yantou – Yantsing (4km) ▪ Ndoundé – Bamegui (15km) ▪ Lycée de Fotomena - EP de Fotsagho (6 km) ▪ Nzala – Fiala (3km) ▪ Bangouet – Nko'o (4km) ▪ Ndoundé – Touffam (12 km) ▪ Fotchouffeu – Fokoué (8 km) ▪ Fokoué – Fomopea – Ndoundé (17 km) ▪ Mairie – Place des fêtes-Sous-préfecture (1km) 	Sélection d'un prestataire	200	Incapacité des prestataires à rendre service Disponibilité financière
		Etude de faisabilité technique et environnementale	50 000	
		Exécution des travaux	500 000	
Activité 1/R2.1	Création des comités d'entretien des routes	Organisation de 05 campagnes de sensibilisation des populations de la nécessité de mettre en place un comité de gestion des routes (soit 01 par	5 000	

		groupement)		
Activité 2/R2.1	Equipement des 20 comités d'entretien des routes des 20 villages de la Commune (brouette, pelle, pioches, machettes, houes etc...)	Acquisition et distribution du petit matériel aux comités	2 000	
Activité 1/R2.2	Mise en place des barrières de pluies	Identification des sites des barrières à pluies	300	
		Construction des barrières à pluies	P.M.	
Total			720 340	

Source : Planification communale

SECTEUR 05 : EDUCATION DE BASE

PROBLEME CENTRAL : Difficulté d'accès à une éducation de base de qualité

Niveaux	Logique d'intervention	Indicateur objectivement vérifiable	Sources de vérification	Suppositions / hypothèses de réalisation
Objectif Global	Faciliter l'accès à une éducation de base de qualité			
Objectif spécifique	1. Améliorer les structures d'encadrement de l'enseignement de base dans la Commune de Fokoué	Des écoles maternelles supplémentaires créées et construits	Texte de création à l'inspection de l'éducation de base de Fokoué	Disponibilité du site
		Des écoles publiques supplémentaires sont créées	Texte de création à l'inspection de l'éducation de base de Fokoué	Disponibilité du site
		Des bâtiments supplémentaires	Rapport de l'inspection de l'éducation de base de Fokoué	Disponibilité financière
	2. Accroître l'effectif des enseignants formés dans les écoles publiques du territoire communal	L'effectif des maitres des parents dans les écoles publiques a baissé de 100 %	Note d'affectation	Continuité d'affectation des enseignants
	3. Faciliter l'accès à l'outil informatique, et à l'eau potable dans les écoles primaires	01 salle informatique et 01 point d'eau fonctionnels dans chaque école	Rapport de l'inspection de l'éducation de base de Fokoué	Disponibilité financière
Résultats (Axes stratégiques)	1.1. De nouvelles écoles maternelles sont fonctionnelles dans le territoire communal	07 nouvelles écoles maternelles créées	Texte de création à l'inspection de l'éducation de base de Fokoué	Disponibilité du site Acte de donation
	1.2. 05 écoles primaires supplémentaires sont créées dans le territoire communal	05 nouvelles écoles primaires créées	Texte de création à l'inspection de l'éducation de base de Fokoué	Disponibilité du site Acte de donation
	1.3. Des bâtiments supplémentaires sont construits dans les écoles publiques existantes	01 bâtiment de 2 salles de classe, 01 bloc administratif, 01 latrine et 01 point d'eau construits	Rapport de l'inspection de l'éducation de base de Fokoué	Disponibilité financière
	2.1. L'effectif des maîtres des parents dans les écoles publiques a baissé de 100 %	Le nombre de maitres des parents est passé de 89 à 0	Rapport de l'inspection de base de Fokoué	Disponibilité financière

	3.1. 01 Point d'eau est fonctionnel à l'école publique dans les écoles publiques suivants : Tsenlah, Nzala, Fotchouffeu, Mandong, Yantou, Nko'o, Fotsagho, Meka	01 point d'eau	Rapport de l'inspection de base de Fokoué Observation	Disponibilité financière
	3.2. 01 Salle informatique dans chaque école primaire	01 salle informatique équipée et fonctionnelle	Rapport de l'inspection de base de Fokoué	Disponibilité financière
Activités / Résultats	Activités	Moyens (tâches)	Coût (Millier FCFA)	Conditions préalables de réalisation
Activité 1/R1.1	Sollicitation de la création d'une école maternelle à Minlah, Bangouet, Tsenlah, Foumelo, Colonie Bororo, Yantou, Laffie, Fokoué chefferie, Nkah	Adresser une demande à la hiérarchie	20	Incapacité des prestataires à rendre service Disponibilité financière Collaboration avec les services de la DDEDUB
Activité 2/R1.1	Construction et équipement des écoles maternelles (Touffam, Minlah, Bangouet, Tsenlah, Foumelo, Colonie Bororo, Yantou, Laffie)	Acquisition du terrain	16 000	
		Rédaction des DAO	1 000	
		Sélection d'un prestataire	80	
		Etude de faisabilité technique et environnementale	8 000	
		Exécution des travaux	100 000	
Activité 1/R1.2	Sollicitation de la création d'une école primaire Bilingue à Colonie Bororo, Meka, Menah (Nkah), Minlah	Adresser une demande à la hiérarchie	20	
Activité 2/R1.2	Construction et équipement d'une école primaire publique à la Colonie Bororo, Meka, Menah (Nkah), Minlah	Acquisition du terrain	20 000	
		Rédaction des DAO	1 000	
		Sélection d'un prestataire	500	
		Etude de faisabilité technique et environnementale	10 000	
		Exécution des travaux	80 000	
Activité 1/R1.3	Construction et équipement de 01 Bâtiment de 02 Salles de classe à l'école publique de Bamegwou, EP de Bangouet,	Acquisition du terrain	20 000	
		Rédaction des DAO	1 000	
		Etude de faisabilité technique et	10 000	

Plan Communal de Développement

	EP de Fotsagho, EP de Nzala, EP de Fontsa Touala, EM de Fotomena, EP de Yantou	environnementale		Disponibilité financière Collaboration avec les services de la DDEDUB
		Exécution des travaux	128 000	
Activité 2/R1.3	Construction et équipement pour chacune des 16 écoles primaires 01Bloc administratif	Acquisition du terrain	10 000	
		Rédaction des DAO	1 000	
		Sélection d'un prestataire	500	
		Etude de faisabilité technique et environnementale	5 000	
		Exécution des travaux	80 000	
Activité 3/R1.3	Construction d'un Point d'eau à l'école publique de Tsenlah, Nzala, Fotchouffeu, Mandong, Yantou, Nko'o, Fotsagho, Meka	Rédaction des DAO	1 000	
		Etude de faisabilité technique et environnementale	5 000	
		Exécution des travaux	49 000	
Activité 4/R1.3	Construction d'une latrine dans chacune des 16 écoles primaires	Rédaction des DAO	1 000	Incapacité des prestataires à rendre service Disponibilité financière
		Sélection d'un prestataire	200	
		Etude de faisabilité technique et environnementale	10 000	
		Exécution des travaux	50 000	
Activité 1/R2.1	Adresser une demande d'affectation des enseignants dans les écoles (Tsenlah, Bandoum, Nzala, Fiala (Fontsa Touala), Fotchouffeu, Mandong, Yantou, Nko'o, Fotsagho, Laffie, Centre urbain, Ndoundé)	Adresser une demande à la hiérarchie	20	
Activité 1/R3.2	Construction et équipement 01 Salle informatique dans chaque école primaire	Rédaction des DAO	1 000	
		Etude de faisabilité technique et environnementale	5 000	
		Exécution des travaux	100 000	
Total			714 440	

Source : Planification communale

SECTEUR 06 : CULTURE

PROBLEME CENTRAL : Difficulté à promouvoir et à valoriser les potentiels culturels

Niveaux	Logique d'intervention	Indicateur objectivement vérifiable	Sources de vérification	Suppositions / hypothèses de réalisation
Objectif Global	Faciliter la promotion des activités culturelles			
Objectif spécifique	1. Renforcer les infrastructures de développement des activités culturelles	- 14 foyers culturels construits - 07 foyers culturels achevés - Un musée d'art municipal construit	Archive de la Commune	Les terrains sont disponibles
	2. Accompagnement des paysans dans la promotion des activités culturelles	06 campagnes de sensibilisation de la population sur des thématiques ciblées	Archive de la Commune	Les fonds nécessaire sont recouvrés
Résultats (Axes stratégiques)	1.1. 14 foyers culturels ont été construits	PV de réception du marché	Archive de la Commune	Les terrains sont disponibles
	1.2. 07 foyers culturels ont été achevés	PV de réception du marché	Archive de la Commune	Les terrains sont disponibles
	1.3. Un musée d'art municipal a été construit	PV de réception du marché	Archive de la Commune	Les terrains sont disponibles
	2.1. Les communautés sont accompagnées dans l'organisation des activités culturelles	Rapports des séances de travail	Archive de la Commune	La population se mobilise
Activités /Résultats	Activités	Moyens (tâches)	Coût (Millier FCFA)	Conditions préalables de réalisation
Activité 1/R1.1	Construction des foyers communautaires à Ndoundé, Minlah, Touffam, Bangouet, Tsenlah, Nkah, Fotchouffeu, Foumelo, Colonie Bororo, Yantou, Fotsagho, Mintsoh, Laffie, Mandong,	Acquisition du terrain	10 000	Incapacité des prestataires à rendre service Disponibilité financière
		Rédaction des DAO	1 000	
		Sélection d'un prestataire	500	
		Etude de faisabilité technique et environnementale	10 000	

		Exécution des travaux	98 000	
Activité 1/R1.2	Exécution des travaux de finition des foyers communautaires à Bandoum, Mandong, Nko'o, Meka, Nzala, Bangouet	Rédaction des DAO	1 000	Incapacité des prestataires à rendre service
		Sélection d'un prestataire	500	
		Exécution des travaux	50 000	Disponibilité financière
Activité 1/R1.3	Construction et équipement d'un musée municipal	Rédaction des DAO	1 000	Incapacité des prestataires à rendre service
		Sélection d'un prestataire	500	
		Exécution des travaux	20 000	Disponibilité financière
Activité 1/R2.1	Elaboration d'un fichier des associations culturelles	Identification et établissement d'un fichier des associations culturelles	100	Adhésion des populations
Activité 2/R2.1	Organisation des ateliers de travail pour l'accompagnement technique et financier des communautés à l'organisation des congrès annuels	Organisation des campagnes de sensibilisation de la population sur des thématiques ciblées	200	Volonté de l'exécutif communal
Activité 3/R2.1	Appui financier des communautés dans l'organisation des congrès annuels	Appui financier des communautés dans l'organisation des congrès annuels	20 000	
Total			212 800	

Source : Planification communale

SECTEUR 07 : PROMOTION DE LA FEMME ET DE LA FAMILLE

PROBLEME CENTRAL : Difficultés d'accès à l'encadrement pour la promotion et l'épanouissement de la femme et de la famille

Niveaux	Logique d'intervention	Indicateur objectivement vérifiable	Sources de vérification	Suppositions / hypothèses de réalisation
Objectif Global	Améliorer l'épanouissement de la femme et de la famille			
Objectifs spécifiques	1. Promouvoir le bien-être familial	-Les familles vulnérables appuyées -les couples sensibilisés sur la nécessité du mariage légal - 01 mariage collectif est organisé chaque année - Les femmes sont sensibilisées sur la nécessité de se constituer en associations et coopératives	Archives de la Commune Archives du MINPROFF	Les populations se mobilisent Disponibilité des financements
	2. Promouvoir le respect des droits des enfants	- Nombre d'actes de naissance établis - 05 campagnes de sensibilisation organisées sur les droits des enfants	Archives de la Commune Archives du MINPROFF	Les populations se mobilisent
Résultats (Axes stratégiques)	1.1. Des groupes sont appuyés financièrement	Justificatif	Archives du MINPROFF	Les fonds sont disponibles
	1.2. Les mariages sont légalisés	Nombre de mariage par an	Archives du MINPROFF	La population se mobilise
	1.3. Les femmes sont plus entreprenantes	Nombre de projets initiés par les femmes	Archives du MINPROFF	La population se mobilise
	2.1. Les actes de naissances ont été établis pour les enfants qui n'en avaient pas	Nombre d'acte établis	Archives du MINPROFF	Collaboration des parents

	2.2.05 campagnes de sensibilisation sont organisées dans l'arrondissement sur les droits des enfants et la jeune fille	Rapport de sensibilisation	Archives du MINPROFF	Collaboration des chefs d'établissement
Activités /Résultats	Activités	Moyens (tâches)	Coût (Millier FCFA)	Conditions préalables de réalisation
Activité 1/R1.1	Recensement des familles vulnérables (constitution d'un fichier des familles vulnérables)	Identification des familles vulnérables	100	Volonté de l'exécutif communal Disponibilité des financements
Activité 2/R1.1	Octroie des appuis aux familles nécessiteuses (financière, matériel, santé, éducation etc.)	Octroie des appuis (financière, matériel, santé, éducation etc) aux familles nécessiteuses	5 000	
Activité 3/R1.1	Recensement des associations des femmes (constitution d'un fichier)	Identification des associations des femmes	100	Volonté de l'exécutif communal Disponibilité des financements
Activité 4/R1.1	Octroie des appuis aux associations des femmes (financière, matériel, santé, éducation etc.)	Octroie des appuis (financière, matériel, santé, éducation etc)	5 000	
Activité 1/R1.2	Sensibilisation des couples sur l'importance du mariage légal	Sensibilisation des couples sur l'importance du mariage légal	500	Disponibilité financière Collaboration avec les services du DDPROFF Collaboration des populations
Activité 2/R1.2	Organisation de 01 mariage collectif chaque année (pendant les journées commémoratives des femmes)	Organisation de 01 mariage collectif chaque année	800	
Activité 1/R1.3	Organisation de 05 campagnes de sensibilisation (dont 01 par groupement) sur la nécessité se constituer en association	Organisation de 05 campagnes de sensibilisation	300	
Activité 2/R1.3	Organisation de 05 ateliers de formations des femmes à la mise en œuvre des activités génératrices des revenus	Organisation de 05 ateliers de formations des femmes à la mise en œuvre des activités génératrices des revenus	1 000	
Activité 3/R1.3	Organisation de 05 séances (01 par groupement) de formation des femmes sur	Organisation de 05 séances (01 par groupement) de formation des	1 000	

Plan Communal de Développement

	l'acquisition de l'utilisation des foyers améliorés	femmes sur l'acquisition de l'utilisation des foyers améliorés		
Activité 4/R1.3	Construction et équipement d'un centre de promotion de la femme et de la famille	Acquisition du terrain	2 000	Incapacité des prestataires à rendre service Disponibilité financière Collaboration avec les services du DDPROFF
		Rédaction des DAO	200	
		Sélection d'un prestataire	20	
		Etude de faisabilité technique et environnementale	2 000	
		Exécution des travaux	90 000	
Activité 5/R1.3	Equipement du centre de promotion de la femme	Rédaction des DAO	200	
		Sélection d'un prestataire	20	
		Exécution des travaux	25 000	
Activité 1/R2.1	Etablissement des actes de naissance aux enfants n'en disposant pas	Etablissement des actes de naissance aux enfants n'en disposant pas	500	
Activité 1/R2.2	Organisation d'une campagne de sensibilisation contre les grossesses précoces et non désirées dans chaque établissement secondaire	Organisation d'une campagne de sensibilisation contre les grossesses précoces et non désirées dans chaque établissement secondaire	2 500	
Activité 1/R2.2	Organisation de 05 campagnes de sensibilisation contre le travail des enfants dans les travaux agropastoraux	Organisation de 05 campagnes de sensibilisation contre le travail des enfants dans les travaux agropastoraux	1 000	
Total			137 240	

Source : Planification communale

SECTEUR 08 : AFFAIRES SOCIALES

PROBLEME CENTRAL : Difficulté d'encadrement des personnes vulnérables

Niveaux	Logique d'intervention	Indicateur objectivement vérifiable	Sources de vérification	Suppositions / hypothèses de réalisation
Objectif Global	Améliorer les conditions de vie des personnes vulnérables			
Objectifs spécifiques	1. Renforcer les capacités du centre des affaires sociales	- 03 personnels d'appui affectés - 01 ordinateur et 01 imprimante achetés	Archives des affaires sociales de Fokoué	Le personnel est disponible
	2. Encadrer les personnes vulnérables	-Les personnes vulnérables recensées -sensibilisations organisées	Archives des affaires sociales de Fokoué	Les fonds nécessaires sont disponibles
Résultats (Axes stratégiques)	1.1. 03 personnels d'appui ont été affectés au centre des affaires sociales de Fokoué	Le personnel passe de 02 à 05	Archives des affaires sociales de Fokoué	Le personnel est disponible
	1.2. 01 ordinateur et 01 imprimante ont été achetés	01 ordinateur et 01 imprimante disponibles	Centre des affaires sociales de Fokoué	Les fonds sont disponibles
	2.1. Les personnes vulnérables ont été recensées	Fichier des personnes vulnérables	Archives des affaires sociales de Fokoué	La population participe
	2.2. Les personnes vulnérables sont prises en charge	04 campagnes de sensibilisation organisées	Archives des affaires sociales de Fokoué	La population se mobilise
Activités /Résultats	Activités	Moyens (tâches)	Coût (Millier FCFA)	Conditions préalables de réalisation
Activité 1/R11	Sollicitation de l'affectation du personnel à l'autorité compétente	Rédaction et acheminement d'une demande à la hiérarchie	20	Disponibilité des financements
Activité 1/R12	Achat de 01 ordinateur et de 01 imprimante	Achat de 01 ordinateur et de 01 imprimante	1 000	Collaboration avec les services du DDAS
Activité 1/R21	Aide et secours aux personnes vulnérables dans la	Recensement des personnes vulnérables et leurs besoins	150	Collaboration des populations
		Octroie des aides et secours aux personnes vulnérables dans la	5 000	
Activité 1/R22	Identification des personnes vulnérables en fonction de leurs besoins	Identification des personnes vulnérables en fonction de leurs besoins	500	
	Aide et secours aux personnes vulnérables dans la Commune de Fokoué			
Total			1 670	

SECTEUR 09 : EAU ET ENERGIE / EAU

PROBLEME CENTRAL : Difficulté d'accès à l'eau potable

Niveaux	Logique d'intervention	Indicateur objectivement vérifiable	Sources de vérification	Suppositions / hypothèses de réalisation
Objectif Global	Améliorer l'accès à l'eau potable			
Objectif spécifique	1. Accroître le nombre de points d'eau potable sur le territoire communal	- 09 nouveaux points d'eau potable construits - Tous les quartiers du village sont alimentés en eau potable - Le réseau d'eau de Bandoum est fonctionnel	Rapport de la DDEE de Dschang	Disponibilité financière
	2. Mettre en place un dispositif de gestion des points d'eau dans la Commune de Fokoué	- 19 comités de gestion des points d'eau mis en place - 19 comités de gestion des points d'eau potables sont formés - 01 service de maintenance communal crée	PV Archives de la Commune de Fokoué	Disponibilité financière
Résultats (Axes stratégiques)	1.1.09 nouveaux points d'eau potable ou adduction d'eau sont construits dans le territoire communal	09 nouveaux points d'eau potable sont construits dans le territoire communal	Rapport de la DDEE de Dschang	Les points d'eau sont maintenus à l'abri des éléments polluant
	1.2. Tous les quartiers du village sont alimentés en eau potable en	Tous les quartiers du village sont alimentés en eau potable en	Rapport de la DDEE de Dschang	Disponibilité financière
	1.3. Le réseau d'eau de Bandoum est fonctionnel	Le réseau d'eau potable de Bandoum est fonctionnel	Rapport de la DDEE de Dschang	Disponibilité financière
	2.1. 19 comités de gestion des points d'eau potables sont mise en place	01 comité de gestion des points d'eau mis sur pied dans chaque communauté	PV Archives de la mairie	Collaboration et adhésion de la population
	2.2. 19 comités de gestion des points d'eau potables sont formés	01 comité de gestion des points d'eau fonctionnel dans chaque communauté	Rapport de formation Archives de la Mairie	Les comités de gestion et le système de pérennisation des infrastructures sont opérationnels
	2.3.01 service technique de maintenance communale est mis sur pied	01 service technique de maintenance communale	Archives de la Commune de Fokoué	Volonté de l'exécutif communal

Activités/ Résultats	Activités	Moyens (tâches)	Coût (Millier FCFA)	Conditions préalables de réalisation
Activité 1/R11	Construction de 09 points d'eau (Fotsagho, Yantou, Bangouet, Minlah, Fotchouffeu, Foumelo, Colonie Bororo, Meka, Touffam, Manguezon, tchueleveng) ou une adduction d'eau à partir de Yantou	Rédaction des DAO	200	Disponibilité des sources de financement
		Sélection d'un prestataire	20	
		Etude de faisabilité technique et environnementale	5 000	
		Exécution des travaux	90 000	
Activité 1/R12	Extension du réseau d'eau (communal) existant dans tous les quartiers des villages suivants : Centre urbain, Mintsoh, Lepoung, Mandong, Tsenlah, Fiala (Fontsa Touala), Nzala, Meka, Nko'o, Touffam, Nkah, Fomopea, Bamegwou	Rédaction des DAO	200	Incapacité des prestataires à rendre service
		Sélection d'un prestataire	20	
		Etude de faisabilité technique et environnementale	3 00	
		Exécution des travaux	400 000	
Activité 1/R13	Réhabilitation du réseau d'eau de Bandoum	Rédaction des DAO	200	Disponibilité financière
		Sélection d'un prestataire	20	
		Etude de faisabilité technique et environnementale	1 000	
		Exécution des travaux	40 000	
Activité 1/R21	Mise sur de 01 comité de gestion de l'eau dans tous les villages sauf Ndoundé	Mise sur de 01 comité de gestion de l'eau dans tous les villages sauf Ndoundé	200	Volonté de l'exécutif communal
Activité 1/R22	Organisation de 02 séances de formation des comités de gestion des points d'eau	Organisation de 02 séances de formation des comités de gestion des points d'eau	300	Disponibilité financière
Activité 1/R23	Création de 01 service technique de maintenance communale	Création de 01 service technique de maintenance communale	600	
	Total	537 760		

Source : Planification communale

SECTEUR 09 : EAU ET ENERGIE / ENERGIE

PROBLEME CENTRAL : Difficulté d'accès à l'énergie électrique

Niveaux	Logique d'intervention	Indicateur objectivement vérifiable	Sources de vérification	Suppositions / hypothèses de réalisation
Objectif Global	Améliorer l'accès à l'énergie électrique			
Objectif spécifique	1. Améliorer et étendre le réseau électrique de basse et moyenne tension dans les villages/quartiers de la commune de Fokoué	- 05 nouveaux villages électrifiés - Tous les quartiers des villages sont alimentés en énergie électrique	Rapport de la DDEE de Dschang Rapport des bureaux de AES SONEL	Disponibilité financière
	2. Vulgarisation de l'exploitation des ressources naturelles en micro centrales, éoliennes et solaire pour la production de l'énergie électrique est vulgarisée	L'exploitation des ressources naturelles en micro centrales, éoliennes et solaire pour la production de l'énergie électrique est vulgarisée	Rapport de la DDEE de Dschang Rapport de la Commune	Disponibilité financière
	3. Sensibiliser les populations à s'abonner au réseau électrique	01 séance de sensibilisation est effectuée dans chaque groupement	Rapport de la sensibilisation Archives de la Commune de Fokoué	Disponibilité financière
Résultats (Axes stratégiques)	1.1. Les villages Fotsagho, Foumelo, Colonie Bororo, Tsenlah, Nzala sont alimentés en énergie électrique	05 nouveaux villages électrifiés	Rapport de la DDEE de Dschang Rapport des bureaux de AES SONEL	Les points d'eau sont maintenus à l'abri des éléments polluant
	1.2. Tous les quartiers du territoire communal sont alimentés en énergie électrique	Tous les quartiers du village alimentés en énergie électrique	Rapport de la DDEE de Dschang Rapport des bureaux de AES SONEL	Disponibilité financière
	2.1. L'exploitation des ressources naturelles en micro centrales, éoliennes et solaire pour la production de l'énergie électrique est vulgarisée	L'exploitation des ressources naturelles en micro centrales, éoliennes et solaire est vulgarisée	Rapport de la DDEE de Dschang Archives de la Commune	Incapacité des prestataires à rendre service Disponibilité financière

Plan Communal de Développement

	3.1. 01 séance de sensibilisation à l'abonnement au réseau est effectuée dans chaque groupement	05 séances de sensibilisation est organisées	Archives de la Commune de Fokoué	Incapacité des prestataires à rendre service Disponibilité financière
Activités / Résultats	Activités	Moyens (tâches)	Coût (Millier FCFA)	Conditions préalables de réalisation
Activité 1/R11	Extension de l'énergie électrique en MT/BT à (Fotsagho, Foumelo, Colonie Bororo, Megue et Tsenlah, Nzala)	Rédaction des DAO	200	Disponibilité des sources de financement
		Sélection d'un prestataire	50	
		Exécution des travaux	700 000	
Activité 2/R11	Extension du réseau électrique en MT/BT dans les tous quartiers des villages suivants : Centre urbain, Ndoundé, Bandoum, Mandong, Yantou, Fotchouffeu, Meka, Minlah, Mintsoh, Lepoung (Tsa Tsé) Bangouet, Nko'o, Laffie, Fiala, Nkah, Femlezap, Touffam	Rédaction des DAO	200	Incapacité des prestataires à rendre service
		Sélection d'un prestataire	50	
		Exécution des travaux	500 000	
Activité 1/R21	Vulgarisation de l'exploitation des ressources naturelles en micro centrales, éoliennes et solaire pour la production de l'énergie électrique dans le territoire communal	Vulgarisation de l'exploitation des ressources naturelles en micro centrales, éoliennes et solaire pour la production de l'énergie électrique dans le territoire communal	100	Disponibilité des sources de financement Volonté de l'exécutif communal
Activité 1/R31	Sensibilisation les populations à s'abonner au réseau électrique	Sensibilisation les populations à s'abonner au réseau électrique	200	
	Mettre sur un point de paiement dans des factures dans chaque village électrifié	Mettre sur un point de paiement dans des factures dans chaque village électrifié	100	
Total			1 200 900	

Source : Planification communale

SECTEUR 10 : ENSEIGNEMENT SECONDAIRE

PROBLEME CENTRAL : Difficulté d'accès à un enseignement secondaire de qualité

Niveaux	Logique d'intervention	Indicateur objectivement vérifiable	Sources de vérification	Suppositions / hypothèses de réalisation
Objectif Global	Faciliter l'accès à un enseignement secondaire de qualité			
Objectif spécifique	1. Accroître/améliorer les infrastructures dans les établissements d'enseignement secondaire publics de la Commune	02 CES Bilingue et 03 CETIC créés et construit	Texte de création à la DDES de Dschang	Disponibilité du site Acte de donation
	2. Augmenter l'effectif d'enseignants dans les établissements d'enseignement secondaire public de la Commune	45 enseignants supplémentaires dans le territoire communal	Note d'affectation	Continuité dans l'affectation des enseignants
Résultats (Axes stratégiques)	1.1 De nouveaux établissements d'enseignements secondaires sont créés et construits dans le territoire communal de Fokoué	Le nombre d'établissements d'enseignement secondaire ouvert et fonctionnel passe de 05 à 10 dans la Commune	-Rapports du DDES de Dschang -Texte de création à la DDES de Dschang	Disponibilité du site Acte de donation
	1.2 Les établissements d'enseignement secondaire sont renforcés en infrastructures et équipements	De nouvelles infrastructures sont construites	- Rapports du DDES de Dschang	
	1.3 Les établissements d'enseignement secondaire sont alimentés en énergie électrique	Energie électrique dans les établissements	Observation	Disponibilité financière
	a. L'effectif d'enseignant a augmenté dans les établissements d'enseignement secondaire du territoire communal	45 enseignants supplémentaires dans le territoire communal	-Rapports du DDES de Dschang	Continuité dans les affectations par l'Etat
Activités / Résultats	Activités	Moyens (tâches)	Coût (Millier FCFA)	Conditions préalables de réalisation
Activité 1/R1.1	Sollicitation de la création et la construction de 02 CES Bilingue (Meka, Fokoué)	Rédaction et acheminement d'une demande à la hiérarchie	20	

Activité 2/R1.1	Sollicitation de la création et la construction de 03 CETIC (Fotchouffeu, Mandong, Nzala)	Rédaction et acheminement d'une demande à la hiérarchie	20
Activité 1/R1.2	Construction et équipement 04 salles de classe au CES de Fomopea, lycée de Fokoué, lycée de Fontsa Touala, CETIC de Fokoué, Lycée technique de Fotomena	Rédaction des DAO	200
		Sélection d'un prestataire	30
		Etude de faisabilité technique et environnementale	1 000
		Exécution des travaux et équipement	160 000
Activité 2/R1.2	Construction de 01 latrine CES de Fomopea, lycée de Fokoué, lycée de Fontsa Touala, CETIC de Fokoué, Lycée technique de Fotomena	Rédaction des DAO	100
		Sélection d'un prestataire	20
		Etude de faisabilité technique et environnementale	1 000
		Exécution des travaux	15 000
Activité 3/R1.2	Construction et équipement de 01 bloc administratif CES de Fomopea, lycée de Fontsa Touala, CETIC de Fokoué, Lycée technique de Fotomena	Rédaction des DAO	100
		Sélection d'un prestataire	20
		Etude de faisabilité technique et environnementale	2 000
		Exécution des travaux	104 000
Activité 4/R1.2	Construction et équipement 01 point d'eau au CES de Fomopea, CETIC de Fokoué, Lycée technique de Fotomena	Rédaction des DAO	200
		Sélection d'un prestataire	20
		Etude de faisabilité technique et environnementale	1 000
		Exécution des travaux	36 000
Activité 5/R1.2	Construction et équipement 01 salle informatique au CES de Fomopea, lycée de Fokoué, lycée de Fontsa Touala, CETIC de Fokoué, Lycée technique de Fotomena	Rédaction des DAO	200
		Sélection d'un prestataire	20
		Etude de faisabilité technique et environnementale	1 000
		Exécution des travaux	100 000

Activité 6/R1.2	Construction et équipement de 02 ateliers de travaux pratiques au CETIC de Fokoué, Lycée technique de Fotomena	Rédaction des DAO	200
		Sélection d'un prestataire	20
		Etude de faisabilité technique et environnementale	1 000
		Exécution des travaux	50 000
Activité 1/R1.3	Réalisation des travaux de branchement électrique dans les 05 établissements secondaires du territoire communal (CES de Fomopea, lycée de Fokoué, lycée de Fonsa Touala, CETIC de Fokoué, Lycée technique de Fotomena)	Rédaction des DAO	200
		Sélection d'un prestataire	20
		Exécution des travaux	400 000
Activité 1/R2.1	Sollicitation d'affectation de 9 nouveaux enseignants qualifiés au Lycée de Fokoué	Rédaction et acheminement d'une demande à la hiérarchie	20
Activité 2/R2.1	Sollicitation d'affectation de 6 nouveaux enseignants qualifiés au Lycée de Fonsa Touala	Rédaction et acheminement d'une demande à la hiérarchie	20
Activité 3/R2.1	Sollicitation d'affectation de 10 nouveaux enseignants qualifiés au CES de Fomopea	Rédaction et acheminement d'une demande à la hiérarchie	20
Activité 4/R2.1	Sollicitation d'affectation de 10 nouveaux enseignants qualifiés au lycée technique de Fotomena	Rédaction et acheminement d'une demande à la hiérarchie	20
Activité 5/R2.1	Sollicitation d'affectation de 10 nouveaux enseignants qualifiés au CETIC de Fokoué	Rédaction et acheminement d'une demande à la hiérarchie	20
Total			873 490

Source : Planification communale

SECTEUR 11 : EMPLOI ET FORMATION PROFESSIONNELLE

PROBLEME CENTRAL : Difficulté d'accès à la formation professionnelle de qualité pour un emploi décent

Niveaux	Logique d'intervention	Indicateur objectivement vérifiable	Sources de vérification	Suppositions / hypothèses de réalisation
Objectif Global	Améliorer les conditions de formation et l'accompagnement à l'auto-emploi			
Objectifs spécifiques	1. Améliorer les conditions et la qualité de la formation professionnelle dans l'arrondissement	La qualité des services rendus par les jeunes formés	Observation	
	2. Accompagner les jeunes à l'auto-emploi	Le nombre d'activités génératrices de revenus développé par les jeunes	Archives de la Commune	Les jeunes se mobilisent
Résultats (Axes stratégiques)	1.1 02 salles de classes de la SAR/SM ont été réhabilitées	Les 02 salles de classes réhabilitées	SAR/SM de Fokoué	Les moyens sont disponibles
	1.2 02 ateliers sont construits et fonctionnels à la SAR/SM de Fokoué	Les 02 ateliers	SAR/SM de Fokoué	Le terrain est disponible
	1.3 La SAR/SM a été dotée d'infrastructure	La cantine, la clôture, le point d'eau, les latrines, le logement d'astreinte, d'une clôture, des latrines, de 30 tables bancs	SAR/SM de Fokoué	Le terrain est disponible
	2.1. Les jeunes s'installent à leur propre compte	Le nombre d'activités génératrices de revenus développé par les jeunes	Archives de la Commune	Les jeunes se mobilisent
Activités/ Résultats	Activités	Moyens (Tâches)	Coût (Millier FCFA)	Conditions préalables de réalisation
Activité 1/R1.1	Réhabilitation des 02 salles de classe en état de délabrement de la SAAR de Fokoué	Etude de faisabilité	100	Disponibilité des sources de financement
		Exécution des travaux de réhabilitation	4 000	
Activité 1/R1.2	Construction et équipement d'un atelier de menuiserie à la SAR/SM de Fokoué	Etude de faisabilité	200	
		Exécution des travaux de construction et équipement	P.M.	

Activité 2/R1.2	Construction et équipement d'un atelier de maçonnerie à la SAR/SM de Fokoué	Etude de faisabilité	200
		Exécution des travaux de construction et équipement	P.M.
Activité 1/R1.3	Acheter 30 tables bancs	Achat des tables bancs	800
Activité 2/R1.3	Construction et équipement de 02 salles de classe à la SAR/SM de Fokoué	Etude de faisabilité	400
		Exécution des travaux de construction et équipement	48 000
Activité 3/R1.3	Construction d'un point d'eau à la SAR/SM de Fokoué	Etude de faisabilité	50
		Exécution des travaux de construction	8 000
Activité 4/R1.3	Construction d'une latrine à la SAR/SM de Fokoué	Etude de faisabilité	100
		Exécution des travaux de construction	15 000
Activité 5/R1.3	Construction de 05 logements d'astreinte pour enseignants	Etude de faisabilité	400
		Exécution des travaux de construction et équipement	P.M.
Activité 1/R2.1	Organisation de 02 ateliers de formation des jeunes à l'entreprenariat et au montage de projet	Rencontre pour le choix des formateurs, les dates et lieu de formation identification des participants	100
		Organisation des ateliers par la Commune et sectoriels	500
Activité 2/R2.1	Allocation des fonds pour le financement de 05 projets des jeunes par an	Réception et sélection de 05 projets de jeunes	100
		Distribution des financements	5 000
Total			82 950

Source : Planification communale

SECTEUR 12 : TRAVAIL ET SECURITE SOCIALE

PROBLEME CENTRALE : Difficulté d'accès à la sécurité sociale des travailleurs

Niveaux	Logique d'intervention	Indicateur objectivement vérifiable	Sources de vérification	Suppositions / hypothèses de réalisation
Objectif Global	Faciliter l'accès des travailleurs ruraux à la sécurité sociale			
Objectifs spécifiques	1. Accroître l'intérêt des travailleurs sur la question de la sécurité sociale	Le taux de travailleurs couverts	Archives CNPS	Bonne collaboration des personnes ressources de la CNPS
	2. Faciliter le respect des dispositions du code du travail par les employeurs	Les employeurs sont sensibilisés	Archives de la Commune	Les fonds nécessaires sont disponibles
Résultats (Axes stratégiques)	1.1 Le niveau de connaissance des travailleurs sur la question de sécurité sociale est renforcé	Comptes rendus	Archives de la Commune	Les fonds nécessaires sont disponibles
	1.2 Les travailleurs mettent en place des mutuelles de santé	Rapport des activités	Archives des mutuelles	
	2.1. Les dispositions réglementaires en matière du code du travail sont respectées par les employeurs*	Le nombre de travailleurs affiliés	CNPS Dschang	

Activités /Résultats	Activités	Moyens (tâches)	Coût (Millier FCFA)	Conditions préalables de réalisation
Activité 1/R1.1	Organisation de 05 campagnes de sensibilisation des travailleurs ruraux sur l'importance et la procédure de l'affiliation à la CNPS par les responsables de la CNPS Menoua	Rencontre pour le choix de la stratégie de sensibilisation	150	Volonté de l'exécutif communal Disponibilité de financement
		Choix des agents de sensibilisation	50	
		Organisation des campagnes de sensibilisation	2 500	
Activité 1/R1.2	Organisation de 05 campagnes de sensibilisation des travailleurs ruraux sur l'importance et le processus de mise sur pied d'une mutuelle de santé par le sectoriel sécurité sociale Menoua	Rencontre pour le choix de la stratégie de sensibilisation	150	
		Choix des agents de sensibilisation	50	
		Organisation des campagnes de sensibilisation	2 500	
Activité 1/R2.1	Organisation de 02 campagnes par an diffusion de l'information sur (le respect des dispositions du code du travail par les employeurs, la mise en place d'un comité d'hygiène et de sécurité au travail dans chaque communauté et l'affiliation des employés à la CNPS)	Rencontre pour le choix de la stratégie de diffusion de l'information	150	
		Organisation des campagnes d'information	1 000	
Total			6 550	

Source : Planification communale

SECTEUR 13 : TOURISME ET LOISIRS

PROBLEME CENTRALE : Difficulté à développer les activités touristiques

Niveaux	Logique d'intervention	Indicateur objectivement vérifiable	Sources de vérification	Suppositions / hypothèses de réalisation
Objectif Global	Faciliter le développement des activités touristiques			
Objectifs spécifiques	1. Mettre en place un dispositif institutionnel au sein de la Commune	L'office du tourisme communal crée	Archives de la Commune	La mairie dispose du personnel compétent
	2. Améliorer l'offre en matière de tourisme sur le territoire communal	hôtel communal	Archives de la Commune	Les responsables des structures d'accueil touristiques se mobilisent
Résultats (Axes stratégiques)	1.1 La Commune dispose d'un office de tourisme	Textes de l'office	Archives de la Commune	Les fonds nécessaires sont disponibles
	2.1. L'offre en structures d'accueil touristiques est améliorée	Hôtel communal	Archives de la Commune	
	2.2. Les sites touristiques ont été aménagés	01 site touristique aménagé	Le site touristique	Les fonds nécessaires sont disponibles
Activités/ Résultats	Activités	Moyens (Tâches)	Coût (Millier FCFA)	Conditions préalables de réalisation
Activité 1/R1.1	Mise en place de l'office du tourisme de la Commune	Appel à candidature, réception des candidatures, sélection et affichage des résultats	200	
Activité 2/R1.1	Organisation d'un atelier de renforcement des capacités du personnel communal sur les fonctions et le rôle de l'office par le sectoriel	Organisation de l'atelier de renforcement des capacités au niveau de la Commune	200	
Activité 3/R1.1	Marketing des sites touristiques sur l'extérieur au travers du site internet de la Commune	Marketing des sites touristiques sur l'extérieur au travers du site internet de la Commune	P.M.	
Activité 1/R2.1	Incitation des opérateurs économiques de l'arrondissement à la construction des nouvelles structures d'accueil touristique	Organisation d'une rencontre au niveau communal pour la définition des stratégies d'incitation	200	
		Mise en place des stratégies arrêtées	500	

Activité 2/R2.1	Organisation de 03 campagnes de sensibilisation sur l'hygiène auprès des responsables des structures d'accueil touristiques	Rencontre pour le choix de la stratégie de sensibilisation	150	
		Choix des agents de sensibilisation	50	
		Organisation des campagnes de sensibilisation	1 000	
Activité 1/R2.2	Identification des potentiels sites touristiques à aménager	Identification des potentiels sites touristiques à aménager	100	
		Elaboration d'un fichier communal des potentiels sites touristiques	200	
Activité 2/R2.2	Aménagement des sites touristiques (Mont Neyan, colonie Bororos, Foumelo, Fotsagho, Laffie, Fiala, Metem, Fogap)	Etude de faisabilité	500	
		Exécution des travaux	P.M.	
Total			3 100	

Source : Planification communale

SECTEUR 14 : FORET ET FAUNE

PROBLEME CENTRALE : Difficulté de protection de la forêt et la faune

Niveaux	Logique d'intervention	Indicateur objectivement vérifiable	Sources de vérification	Suppositions / hypothèses de réalisation
Objectif Global	Améliorer la conservation durable des ressources de la forêt et de la faune			
Objectifs spécifiques	1. Renforcer les capacités opérationnelles du secteur de la forêt et de la faune dans l'arrondissement de Fokoué	De nouvelles infrastructures sont construites	Archives DDFOF	Le personnel est disponible
	2. Réduire la destruction des produits de la forêt et de la faune	Réduction du taux de la déforestation	Archives de la Commune	
Résultats (Axes stratégiques)	1.1 02 postes forestiers construits (Fokoué, Fontsa Touala)	Le PV de réception du marché	Archives DDFOF	Le terrain est disponible Mauvaise volonté de l'Exécutif communal
	1.2 02 cadres affectés dans chacun des postes forestiers (Fokoué et Fontsa Touala)	La note d'affectation	Archives du poste forestier	Le personnel disponible
	2.1. 05 campagnes de sensibilisation sont organisées par an	Rapports des campagnes	Archives de la Commune	La population se mobilise
	2.2. Des forêts communautaires sont mises en place	Les forêts communautaires	Archives de la Commune	Le terrain est disponible
Activités/ Résultats	Activités	Moyens (Tâches)	Coût (Millier FCFA)	Conditions préalables de réalisation
Activité 1/R1.1	Achèvement de la construction du poste forestier de Fokoué	Etude de faisabilité technique et environnementale	1 000	
		Exécution des travaux	20 000	
Activité 2/R1.1	Construction du poste forestier de Fontsa Touala	Etude de faisabilité technique et environnementale	3 000	
		Exécution des travaux	40 000	
Activité 3/R1.1	Équipement des postes forestiers en matériel roulant et en outils informatiques	Acquisition du matériel et installation dans les 02 postes forestiers	P.M.	

Activité 1/R1.2	Sollicitation de l'affectation de 04 cadres du corps de la forêt et la faune (02 par postes)	Rédaction et envoi de la demande d'affectation des 02 cadres par postes forestiers (Fokoué et Fontsa Touala)	30	
Activité 1/R2.1	Organisation de 05 campagnes de sensibilisation sur la gestion durable des forêts et la mise en place des forêts communautaires	Rencontre pour le choix de la stratégie de sensibilisation	150	
		Choix des agents de sensibilisation	50	
		Organisation des campagnes de sensibilisation	1 000	
Activité 1/R2.2	Accompagnement de la mise en place des forêts communautaires	Identification des groupes/individus désireux de mettre en place une forêt communautaire	200	
		Mise en place des forêts	P.M.	
Total			65 430	

Source : Planification communale

SE CTEUR 15 : ENVIRONNEMENT, PROTECTION DE LA NATURE ET DEVELOPPEMENT DURABLE

PROBLEME CENTRALE : Difficulté d'accès à un environnement sain

Niveaux	Logique d'intervention	Indicateur objectivement vérifiable	Sources de vérification	Suppositions / hypothèses de réalisation
Objectif Global	Améliorer la conservation de l'environnement et la protection de la nature			
Objectifs spécifiques	1. Promouvoir le reboisement communal et communautaire	Nombre d'arbres agro forestiers plantés	Archives de la Commune et du MINEP	Disponibilité des financements
	2. Renforcer les structures au niveau de la Commune	L'accroissement des infrastructures socio-environnementales	Archives de la Commune	Disponibilité du terrain
Résultats (Axes stratégiques)	1.1 Les espaces de la Commune sont reboisés	Le nombre de plant	Observation	Volonté politique de l'Exécutif communal
	2.1. Des infrastructures sont construites/ aménagées	Les 15 bacs à ordures	Le territoire de la Commune	Les fonds nécessaires sont disponibles
	2.2. Les populations sont sensibilisées sur la protection et le respect de l'environnement	Rapport des ateliers de sensibilisations	Archive de la commune	
Activités/ Résultats	Activités	Moyens (Tâches)	Coût (Millier FCFA)	Conditions préalables de réalisation
Activité 1/R1.1	Création d'une forêt communale de 50 ha	Identification du site	200	
		Mise en place d'une pépinière de 100 000 plants d'arbres agro forestiers	3 000	
		Mise en place de la forêt communale	30 000	
Activité 2/R1.1	Reboisement de la forêt sacrée de Fokoué	Etude de faisabilité	200	
		Reboisement de la forêt sacrée de Fokoué	P.M.	
Activité 3/R1.1	Reboisement de la forêt sacrée de Fotomena	Etude de faisabilité	200	
		Reboisement de la forêt sacrée de Fotomena	P.M.	

Activité 1/R2.1	Délimitation des espaces réservés aux pâturages	Rencontre pour identification des espaces	
		Délimitation des espaces réservés aux pâturages	10 000
Activité 2/R2.1	Achat de 15 bacs à ordures et dépôt dans l'espace urbain	Achat de 15 bacs à ordures	500
Activité 3/R2.1	Aménagement d'un point de décharge des ordures par la Commune	Identification du site du point de décharge	100
		Aménagement du point de décharge des ordures	1 000
Activité 4/R2.1	Construction des toilettes publiques dans les marchés	Voire Secteur Commerce	
Activité 5/R2.1	Choix du site et création du cimetière	Identification du site	100
		Création du cimetière	2 000
Activité 1/R2.2	Organisation de 05 campagnes de sensibilisation de la population contre les feux de brousse et la pratique de l'autopsie et autres	Rencontre pour le choix de la stratégie de sensibilisation	200
		Choix des agents de sensibilisation	100
		Organisation des campagnes de sensibilisation	5 000
Activité 2/R2.2	Organiser des campagnes de sensibilisation contre la pêche au moyen des produits chimiques	Rencontre pour le choix de la stratégie de sensibilisation	200
		Choix des agents de sensibilisation	100
		Organisation des campagnes de sensibilisation	5 000
Activité 3/R2.2	Organiser des campagnes de sensibilisation sur la bonne utilisation des engrais et pesticides	Rencontre pour le choix de la stratégie de sensibilisation	200
		Choix des agents de sensibilisation	100
		Organisation des campagnes de sensibilisation	5 000
Total			53 200

Source : Planification communale

SECTEUR 16 : HABITAT ET DEVELOPPEMENT URBAIN

PROBLEME CENTRAL : Difficultés d'accès à un habitat décent

Niveaux	Logique d'intervention	Indicateur objectivement vérifiable	Sources de vérification	Suppositions / hypothèses de réalisation
Objectif Global	Promouvoir le développement urbain et de l'habitat			
Objectifs spécifiques	1. Améliorer l'accès des populations aux matériaux de construction de qualité	La qualité des nouvelles constructions	Archives de la Mairie	
	2. Réduire le désordre urbain en matière d'habitation	Le PSU est conçu	Archives de la Mairie	Volonté politique de l'exécutif communal
Résultats (Axes stratégiques)	1.1 Accroître l'offre en matériaux de construction modernes	Les nouveaux points de vente des matériaux de construction modernes	-Rapports de la DDH DU de Menoua - Document de la Commune	- Collaboration des services des affaires foncières et de l'urbanisme
	1.2 Améliorer la valorisation du potentiel local	L'évolution de la qualité des maisons construites en matériaux locaux	Observation	
	2.1 Un dispositif permettant de suivre les constructions est mis en place	Les constructions sont conformes au PSU	Observation	Volonté politique de l'exécutif communal
Activités/ Résultats	Activités	Moyens (Tâches)	Coût (Millier FCFA)	Conditions préalables de réalisation
Activité 1/R1.1	Incitation à la mise sur pied de 05 points d'approvisionnement en matériaux de construction modernes (Mandong, Nkah, Touffam, Nzala, Nko'o)	Organisation d'une rencontre pour la définition des stratégies d'incitation à la mise en place des points d'approvisionnement	100	
Activité 1/R1.2	Organisation de 05 ateliers de formation des artisans locaux à la valorisation des matériaux locaux dans les constructions (MINRESI)	Rédaction et envoi de la demande de formation des artisans locaux sur la valorisation des matériaux locaux au MINRESI	50	
Activité 1/R2.1	Elaboration d'un PSU pour la Commune	Rédaction des DAO	300	
		Sélection d'un prestataire	200	

		Elaboration du plan	20 000	
Activité 2/R2.1	Mise sur pied d'une commission d'examen des dossiers de permis de construire, de lotir, de démolir et de contrôle des constructions en cours au niveau communal	Mise sur pied d'une commission d'examen des dossiers de permis de construire, de lotir et de démolir est fonctionnelle	P.M.	
Total			20 650	

Source : Planification communale

SECTEUR 17 : DOMAINES, CADASTRE ET AFFAIRES FONCIERES

PROBLEME CENTRAL : Difficulté d'accès à la propriété foncière et à l'aménagement du territoire communal

Niveaux	Logique d'intervention	Indicateur objectivement vérifiable	Sources de vérification	Suppositions / hypothèses de réalisation	
Objectif Global	Contribuer à l'aménagement du territoire communal				
Objectifs spécifiques	1. Améliorer la planification de l'aménagement de l'espace Communale	01 plan d'occupation des sols élaboré	- Rapports de la DDDCAF - Rapports de la Commune	- Collaboration des services du MINDCAF	
	2. Faciliter la procédure d'immatriculation des terrains	Réduction du nombre d'autorités impliquées	- Rapports de la DDDCAF - Rapports de la Commune	- Collaboration des services du MINDCAF	
Résultats (Axes stratégiques)	1.1 La Commune de Fokoué dispose d'un plan sommaire d'occupation des sols	Plan sommaire d'occupation des sols disponible	- Rapports de DDDCAF - Rapports de la Commune		
	1.2 La Commune de Fokoué dispose de la carte de l'arrondissement	La carte de l'arrondissement disponible	Commune		
	2.1 Les populations acquièrent leurs titres fonciers	Le nombre de titre foncier élaboré	Rapports de la DDDCAF - Rapports de la Commune - Rapport de la sous-préfecture de Fokoué	Disponibilité financière	
Activités/ Résultats	Activités	Moyens (Tâches)		Coût (Millier FCFA)	Conditions préalables de réalisation
Activités 1/R1.1	Elaboration d'un plan d'occupation des sols	Rédaction des DAO		300	Disponibilité des sources de financement
		Sélection d'un prestataire		200	
		Elaboration du plan		20 000	
Activités 2/R1.1	Elaboration de la carte de l'arrondissement	Voir MINATDMO		P.M.	

Activités 1/R2.1	Organisation de 02 campagnes de sensibilisation des autorités impliquées dans la procédure d'obtention du titre foncier pour une rapidité dans le traitement des dossiers	Rencontre pour le choix de la stratégie de sensibilisation	200	
		Choix des agents de sensibilisation	100	
		Organisation des campagnes	1 000	
Activités 2/R2.1	Organisation de 05 campagnes de sensibilisation sur l'importance et la procédure d'obtention du titre foncier (soit 01 campagne par groupement)	Rencontre pour le choix de la stratégie de sensibilisation	200	
		Choix des agents de sensibilisation	100	
		Organisation des campagnes	5 000	
Total			27 100	

Source : Planification communale

SECTEUR 18 : RECHERCHE SCIENTIFIQUE ET INNOVATION

PROBLEME CENTRAL : Difficulté d'accès aux produits de la recherche et de l'innovation

Niveaux	Logique d'intervention	Indicateur objectivement vérifiable	Sources de vérification	Suppositions / hypothèses de réalisation	
Objectif Global	Faciliter l'accès aux produits de la recherche scientifique et de l'innovation				
Objectifs spécifiques	1. Rendre disponible sur le marché local les produits de la recherche	- Semences, matériel animal et foyers améliorés disponible sur le marché	Marché	Bonne réceptivité des commerçants	
	2. Réduire les coûts d'achat des produits	Le nombre de personnes utilisant les produits de la recherche	Archive communale		
Résultats (Axes stratégiques)	1.1. Les commerçants et les paysans sont informés sur les produits de la recherche	-Variation de la densité des produits de la recherche sur le marché	Archive communale	- Bonne collaboration avec les personnes ressources du MINRESI	
	2.1. Les paysans se regroupent en association	Le nombre d'association des paysans	Archive communale		
Activités/ Résultats	Activités	Moyens (Tâches)		Coût (Millier FCFA)	Conditions préalables de réalisation
Activités 1/R1.1	Organisation de 05 campagnes de vulgarisation des produits de la recherche (Semences, matériel animal et foyers améliorés etc...)	Organisation au niveau communale d'une rencontre pour définition de la stratégie de vulgarisation par les responsables Commune et du secteur		200	
		Sélection des vulgarisateurs		100	
		Organisation des campagnes de vulgarisation		1 000	
Activités 2/R1.1	Organisation des sessions de formation des paysans sur des thématiques ciblées (les	Organisation au niveau communale d'une rencontre pour définition de la stratégie de vulgarisation par les responsables Commune et du secteur		200	

	techniques de production du matériel végétal de qualité, de protection et conservation des sols, de transformation des produits (agricoles et forestiers) post récolte et d'élevage non conventionnel)	Sélection des formateurs	P.M.	
		Organisation des sessions de formation	P.M.	
Activités 1/R2.1	Mise sur pied des mesures incitatives pour la création des parcelles de multiplication des semences (maïs, pomme de terre etc..)	Organisation au niveau communale d'une rencontre pour définition des différentes mesures qui peuvent être mises sur pied par les responsables Commune et du secteur	200	
		Mise sur pied des différentes mesures adoptées	P.M.	
Total			3 000	

Source : Planification communale

SECTEUR 19 : COMMERCE

PROBLEME CENTRAL : Difficultés de développement des activités commerciales dans la Commune de Fokoué

Niveaux	Logique d'intervention	Indicateur objectivement vérifiable	Sources de vérification	Suppositions / hypothèses de réalisation
Objectif Global	Faciliter le développement des activités commerciales dans la Commune			
Objectifs spécifiques	1. Renforcer les structures marchandes de la Commune en infrastructures et équipements	Type et nombre d'infrastructures, d'équipements et d'aménagements effectués dans les marchés de la commune	Observation	Bonne volonté de l'exécutif communal
	2. Réduction des taxes des commerçants	La variation du montant des taxes	Rapports communaux	Bonne volonté de l'exécutif communal
Résultats (Axes stratégiques)	1.1. De nouvelles infrastructures sont construites	04 nouveaux marchés aménagés	Rapport DDCOMMERCE Rapports communaux	Bonne volonté de l'exécutif communal
	1.2. Des ventes groupées sont organisées	Rapports des ventes	Association de vente	Bonne volonté de l'exécutif communal
	2.2. les commerçants sont regroupés en association	01 structure d'assainissement dans chaque marché	Rapport DDCOMMERCE Rapports communaux	Disponibilité financière
Activités/ Résultats	Activités	Moyens (Tâches)	Coût (Millier FCFA)	Conditions préalables de réalisation
Activité 1/R1.1	Création et construction de 02 hangars et 20 boutiques pour sites de marchés périodiques dans le territoire communal (Nzala, Nkah, Meka, Fotchouffeu, Fokoué ville, Fomopea, Fontsa Touala et de Fotomena)	Rédaction et envoie demande de financement DDCOMMERCE	20	Disponibilité des financements
		Etude de faisabilité	400	
		Exécution des travaux	800 000	
Activité 2/R1.1	Construction de 02 toilettes dans chacun des marchés de (Nzala, Nkah, Meka,	Rédaction et envoie demande de financement DDCOMMERCE	20	

	Fotchouffeu, Fokoué ville, Fomopea, Fontsa Touala et de Fotomena)	Etude de faisabilité	400	
		Exécution des travaux	60 000	
Activité 3/R1.1	Construction d'une boucherie dans chacun des marchés de Fokoué ville, Fomopea, Fontsa-Touala et de Fotomena	Rédaction et envoie demande de financement DDCOMMERCE	20	
		Etude de faisabilité	400	
		Exécution des travaux	40 000	
Activité 4/R1.1	Construction de 02 forages dans chacun des marchés de (Nzala, Nkah, Meka, Fotchouffeu, Fokoué ville, Fomopea, Fontsa Touala et de Fotomena)	Rédaction et envoie demande de financement DDCOMMERCE	20	
		Etude de faisabilité	400	
		Exécution des travaux	140 000	
Activité 1/R1.2	Organisation d'un atelier de formation des agents du service technique de la Commune sur la recherche de clients pour des ventes sur commande	Rédaction et envoie de la demande de formation au FNE	20	
		Organisation du séminaire	200	
Activité 2/R1.2/ Activité 1/R2.1	Organisation d'une campagne de sensibilisation des producteurs sur les ventes groupées et la nécessité des commerçants de se constituer en association	Organisation au niveau communale d'une rencontre pour définition de la stratégie de sensibilisation par les responsables Commune et du secteur du commerce	200	
		Sélection des agents de sensibilisation	100	
		Organisation des campagnes de sensibilisation	1 000	
Total			1 043 200	

Source : Planification communale

SECTEUR 20 : JEUNESSE ET EDUCATION CIVIQUE

PROBLEME CENTRALE : Difficultés d'épanouissement de la jeunesse de la Commune de Fokoué

Niveaux	Logique d'intervention	Indicateur objectivement vérifiable	Sources de vérification	Suppositions / hypothèses de réalisation
Objectif Global	Promouvoir l'épanouissement de la jeunesse dans la Commune de Fokoué			
Objectifs spécifiques	1. Améliorer l'encadrement et le cadre d'expression des jeunes	Présence des jeunes lors des rencontres de prise de décision	Archives de la Mairie	Volonté politique de l'exécutif communal
	2. Accroître le revenu des jeunes	Nombre de jeunes actifs	Note d'affectation	
Résultats (Axes stratégiques)	1.1. Les jeunes sont intégrés à la prise de décision	Conseil Municipal Junior	Rapport CMPJ/DDJEC Archives de la Mairie	Rapport de la DDJEC
	1.2. Les jeunes sont mieux encadrés	Construction de la DAJEC et du CMPJ	Rapport CMPJ/DDJEC Archives de la Mairie	Financement des projets élaborés Rapport de la DDJEC
	2.1. Les jeunes entreprennent	Le nombre d'activités génératrices de revenu des jeunes	Archives de la Mairie	Disponibilité financière
Activités/ Résultats	Activités	Moyens (Tâches)	Coût (Millier FCFA)	Conditions préalables de réalisation
Activité 1/R1.1	Mise sur pied d'un Conseil Municipal junior	Rencontre pour la définition du fonctionnement du conseil	300	Disponibilité des sources de financement
		Diffusion médiatique de la mise sur pied du conseil	200	
		Organisation des élections	500	
		Installation du conseil	4 000	
Activité 1/R1.2	Construction de la DAJEC	Rédaction des DAO	400	
		Sélection d'un prestataire	100	
		Exécution des travaux	30 000	
Activité 2/R1.2	Construction du CMPJ	Rédaction des DAO	400	
		Sélection d'un prestataire	100	
		Exécution des travaux	50 000	

Activité 3/R1.2	Demande d'affectation de 03 cadres à la DAJEC	Rédaction et envoie de la demande au DRJEC	20	
Activité 4/R1.2	Demande d'affectation de 04 cadres au CMPJ	Rédaction et envoie de la demande au DRJEC	20	
Activité 5/R1.2	Mise sur pied et suivi des clubs d'éducation civique dans les établissements scolaires	Mise sur pied et suivi des clubs d'éducation civique dans les établissements scolaires par la DAJEC	1 000	
Activité 6/R1.2	Organisation de 03 campagnes de sensibilisation des populations sur l'adoption des comportements civiques, citoyens et responsables	Organisation de 03 campagnes de sensibilisation des populations sur l'adoption des comportements civiques, citoyens et responsables par la DAJEC	1 000	
Activité 1/R2.1	Organisation des ateliers de renforcement des capacités sur des thématiques ciblées (artisanat, agriculture, élevage, auto-emploi, montage des projets, recherche des financements etc...) par le FNE	Rédaction et envoie de la demande de formation au FNE par la Commune	20	
		Organisation des ateliers de formation	P.M.	
Activité 2/R2.1	Organisation de 05 ateliers de sensibilisation des jeunes sur la nécessité de se constituer en association	Organisation au niveau communale d'une rencontre pour définition de la stratégie de sensibilisation par les responsables du secteur du transport	200	
		Sélection des agents de sensibilisation	100	
		Organisation des ateliers de sensibilisation	1 000	
Activité 3/R2.1	Diffusion médiatique des différents projets et programmes gouvernementaux d'appui à la jeunesse par la DAJEC	Diffusion médiatique des différents projets et programmes gouvernementaux d'appui à la jeunesse par la DAJEC	300	
Total			89 600	

Source : Planification communale

SECTEUR 21 : SPORT ET EDUCATION PHYSIQUE

PROBLEME CENTRALE : Difficulté à développer les activités sportives et d'éducation physique

Niveaux	Logique d'intervention	Indicateur objectivement vérifiable	Sources de vérification	Suppositions / hypothèses de réalisation
Objectif Global	Faciliter la pratique des activités sportives et de l'éducation physique dans la Commune de Fokoué			
Objectifs spécifiques	1. Renforcer la capacité en infrastructures sportives dans la Commune de Fokoué	Le nombre des infrastructures sportives dans la commune	- Rapports de la DDSEP-Dschang - Documents de la Commune de Fokoué	Disponibilité du site Disponibilité financière
	2. Promouvoir la pratique des activités sportives dans le territoire communal	L'organisation des championnats de vacances	- Rapports de la DDSEP-Dschang - Documents de la Commune de Fokoué	Disponibilité du site Disponibilité financière
Résultats (Axes stratégiques)	1.1. Des infrastructures sportives sont construites	01 stade standard de football	- Rapports de la DDSEP-Dschang - Documents de la Commune de Fokoué	Disponibilité du site Participation des élites
	2.1. 01 championnat de vacance est organisé dans chaque groupement	01 championnat de vacance organisé par groupement	- Rapports de la DDSEP-Dschang - Documents de la Commune de Fokoué	Disponibilité financière Participation des élites
	2.2. La pratique du sport dans les établissements scolaires est constante	Des nouveaux encadreurs sportifs	Rapports de la DDSEP-Dschang	Note d'affectation
Activités/ Résultats	Activités	Moyens (Tâches)	Coût (Millier FCFA)	Conditions préalables de réalisation
Activités 1/R1.1	Construction d'un stade standard de football avec piste d'athlétisme, aire de lancer et sautoir avec tribune 200 places à Fokoué	Etude de faisabilité	400	
		Construction	P.M.	
Activités 2/R1.1	Construction d'un complexe sportif (hand ball,	Etude de faisabilité	400	

	volleyball et basketball) dans chaque établissement secondaire (06)	Construction	P.M.	
Activités 1/R2.1	Accompagnement de chaque groupement (20) à l'organisation d'un championnat de vacances	Réception des projets d'organisation des championnats de vacances	100	
		Accompagnement technique et financier de la Commune et les sectoriels	1 500	
Activités 1/R2.2	Demande d'affectation des encadreurs sportifs dans les établissements scolaires de la Commune	Demande d'affectation des encadreurs sportifs dans les établissements scolaires de la Commune	500	
Total			2 900	

Source : Planification communale

SECTEUR 22 : PETITES ET MOYENNES ENTREPRISES, ECONOMIE SOCIALE ET ARTISANAT

PROBLEME CENTRALE : Difficultés de développement des petites et moyennes entreprises, de l'économie sociale et de l'artisanat

Niveaux	Logique d'intervention	Indicateur objectivement vérifiable	Sources de vérification	Suppositions / hypothèses de réalisation
Objectif Global	Promouvoir le développement des petites et moyennes entreprises, de l'économie sociale et de l'artisanat			
Objectifs spécifiques	1. Transformer et conserver les produits agropastoraux	La variation du nombre de produits transformés	Archives de la Mairie	Mobilisation et adhésion des producteurs
	2. Améliorer la qualité des produits artisanaux	La quantité de produits vendus	Archives de la Mairie	
Résultats (Axes stratégiques)	1.1. Les infrastructures de transformation sont construites	Le nombre d'unité de transformation mis en place	Acte de création	Collaboration avec les services du secteur
	1.2. Les différents exploitants par filières sont formés	Rapport de formation	Archives de la Mairie	Disponibilité financière
	2.1. Les capacités des artisans sont renforcées dans l'artisanat et la recherche de marché	Rapport des ateliers	Archives de la Mairie	Disponibilité financière
	2.2. Les artisans reçoivent des appuis financiers	01 structure performante de transformation des produits de base est créée	Rapport de la DDPMEESA Archives de la Mairie	Disponibilité du site Disponibilité financière Acte de donation
Activités/ Résultats	Activités	Moyens (Tâches)	Coût (Millier FCFA)	Conditions préalables de réalisation
Activités 1/R1.1	Achat de 02 presses à huile de palme pour les villages Ndoundé et Mandong gérer par la Commune	Etude de faisabilité	400	
		Achat de l'équipement	P.M.	
Activités 2/R1.1	Achat de 02 rapeuses et 02 presseuses à manioc pour les villages Laffie et Nzala gérer par la Commune	Etude de faisabilité	400	
		Achat de l'équipement	P.M.	
Activités 3/R1.1	Achat d'un pasteuriseur pour la colonie	Etude de faisabilité	400	

	Bororo gérer par la Commune	Achat de l'équipement	P.M.	
Activités 1/R.1.2	Organisation d'un séminaire par infrastructure de formation des exploitants des infrastructures sur l'utilisation de l'équipement et la gestion participative avec la Commune	Organisation du séminaire par la DDPMEESA	1 000	
Activités 1/R2.1	Organisation de 05 ateliers de renforcement des capacités des artisans (soit 01 atelier par groupement)	Organisation au niveau communale d'une rencontre pour définition de la méthodologie de travail des ateliers	400	
		Sélection des formateurs	100	
		Organisation des ateliers	2 000	
Activités1/R2.2	Organisation de 05 campagnes de sensibilisation des artisans sur la nécessité de se constituer en association et à la recherche de partenariat (soit 01 atelier par groupement)	Organisation au niveau communale d'une rencontre pour définition de la stratégie de sensibilisation	400	
		Sélection des agents de sensibilisation	100	
		Organisation des campagnes	2 000	
Total			7 200	

SECTEUR 23 : MINES, INDUSTRIES ET DEVELOPPEMENT TECHNOLOGIQUE

PROBLEME CENTRALE : Difficultés à développer les activités minières

Niveaux	Logique d'intervention	Indicateur objectivement vérifiable	Sources de vérification	Suppositions / hypothèses de réalisation	
Objectif Global	Promouvoir l'exploitation des ressources minières nécessaire au développement économique de la Commune				
Objectifs spécifiques	1. Améliorer l'accès des exploitants de carrières en équipements	Fichier équipement de la commune	- Rapport de la DD MIDT - Documents de la Commune	Volonté politique de l'exécutif communal - Disponibilité des sources de financement	
	2. Améliorer l'accès à l'exploitation des carrières	Augmentation du nombre de carrières exploitées	- Rapport de la DD MIDT - Documents de la Commune	Disponibilité financière	
Résultats (Axes stratégiques)	1.1. Les exploitants des carrières ont reçu des appuis en équipements	Les fiches de décharge	- Rapport de la DD MIDT - Documents de la Commune	- Volonté politique de l'exécutif communal - Disponibilité des sources de financement	
	1.2. Les exploitants sont encadrés par la Commune	Les séances de travail entre la Commune et les exploitants de carrières	- Rapport de la DD MIDT - Documents de la Commune	Disponibilité financière	
	2.1. Les sites des carrières et leurs voies d'accès aux carrières sont aménagés	Le nombre de voies d'accès aux carrières sont aménagées Le nombre de site de carrières aménagés	- Rapport de la DD MIDT - Documents de la Commune	Disponibilité financière Bonne collaboration des acteurs du secteur	
Activités/ Résultats	Activités	Moyens (Tâches)		Coût (Millier FCFA)	Conditions préalables de réalisation
Activités 1/R1.1	Elaboration par la Commune d'un fichier des carrières et des différents exploitants	Prospection par le service technique de la Commune des différents sites de carrières identifiés		500	
Activités 2/R1.1	Acquisition d'une concasseuse pour la carrière de « Tsieumetchieu » (Minlah) pour les calibres (5/15, 0/5, 15/25)	Achat de la concasseuse		40 000	

Activités 3/R1.1	Acquisition pour une carrière par an des équipements pour l'exploitation (15 massettes, 10 masses de 10 kg, 10 brouettes) (carrières de : Minlah, Yantou, Fodjomekuet, Bandoum, Menah, Lepoung (Mbouh), Litiou, Sissa, Tchueleveng, Nkonmelo'oh, Metsang, Meka, Tsenlah, Mandong, Bangouet, Nko'o, Fotsagho, Juandan, Tsinkoua)	Achat de 15 massettes, 10 masses de 10 kg, 10 brouettes	450	
		Organisation d'une cérémonie de remise des équipements aux bénéficiaires	50	
Activités 1/R1.2	Organisation des ateliers de sensibilisation des exploitants de carrières sur la nécessité de se constituer en association	Organisation au niveau communale d'une rencontre pour définition de la stratégie de sensibilisation	100	
		Sélection des agents de sensibilisation	50	
		Organisation des ateliers de sensibilisation	250	
Activités 2/R1.2	Diffusion de l'information auprès des exploitants de la disponibilité des services techniques de la Commune et des services de la DD MINDT pour l'accompagnement au montage de projets et demande de financement	Organisation d'une rencontre au niveau communal pour la définition de la stratégie de diffusion de l'information	100	
		Diffusion de l'information	200	
Activités 1/R2.1	Ouverture des voies d'accès de 03 sites de carrières par an ((carrières de : Minlah, Yantou, Fodjomekuet, Bandoum, Menah, Lepoung (Mbouh), Litiou, Sissa, Tchueleveng, Nkonmelo'oh, Metsang, Meka, Tsenlah, Mandong, Bangouet, Nko'o, Fotsagho, Juandan, Tsinkoua)	Etude de faisabilité	500	
		Location d'engins	P.M.	
Activités 2/R2.1	Aménagement de 03 sites de carrières par an (carrières de : Minlah, Yantou, Fodjomekuet, Bandoum, Menah, Lepoung (Mbouh), Litiou, Sissa, Tchueleveng, Nkonmelo'oh, Metsang, Meka, Tsenlah, Mandong, Bangouet, Nko'o, Fotsagho, Juandan, Tsinkoua)	Etude de faisabilité	Voire Activités 1/R2.1	
		Location d'engins	Voire Activités 1/R2.1	
Total			42 200	

Source : Planification communale

SECTEUR 24 : TRANSPORTS

PROBLEME CENTRALE : Difficultés d'accès et de circulation dans la Commune

Niveaux	Logique d'intervention	Indicateur objectivement vérifiable	Sources de vérification	Suppositions / hypothèses de réalisation
Objectif Global	Améliorer l'accès et la circulation dans la Commune de Fokoué			
Objectif spécifique	1. Améliorer l'offre en infrastructures	04 gares routières créées et construites	- Rapports de la DD Transports - Rapports de la Commune	Disponibilité financière
	2. Rendre transparent les activités dans le secteur	Satisfaction des transporteurs à exercer	Observation	Adhésion des transporteurs
Résultats (Axes stratégiques)	1.1.Des nouvelles infrastructures sont mises en place	04 gares routières créées et construites	- Rapports de la DD Transports - Rapports de la Commune	Disponibilité financière
	1.2.Les routes et pistes existantes sont aménagées/entretenues	Des zones auparavant enclavées désormais accessibles aux véhicules	Observation	Disponibilité financière
	2.1. Un cadre de concertation tripartite est mise en place (transporteurs, Commune, autorités administratives)	Rapports des rencontres	Archives de la commune	Présence des trois parties

Activités/ Résultats	Activités	Moyens (Tâches)	Coût (Millier FCFA)	Conditions préalables de réalisation
Activité 1/R1.1	Construction de la gare routière de Mintsoh,	Rédaction des DAO	400	- Volonté politique de l'exécutif communal - Disponibilité des sources de financement
		Sélection d'un prestataire	100	
		Exécution des travaux de construction	8 000	
		Mise en place d'un comité de gestion	100	
Activité 2/R1.1	Construction de la gare routière de Meka,	Rédaction des DAO	400	
		Sélection d'un prestataire	100	

		Exécution des travaux de construction	8 000	
		Mise en place d'un comité de gestion	100	
Activité 3/R1.1	Construction de la gare routière de Laffie	Rédaction des DAO	400	
		Sélection d'un prestataire	100	
		Exécution des travaux de construction	8 000	
		Mise en place d'un comité de gestion	100	
Activité 4/R1.1	Construction de la gare routière de Mandong	Rédaction des DAO	400	
		Sélection d'un prestataire	100	
		Exécution des travaux de construction	8 000	
		Mise en place d'un comité de gestion	100	
Activité 1/R1.2	Reprofilage et compactage de 8 km de route: Touffam - Fotchouffeu	Voire travaux publics		
Activité 2/R1.2	Reprofilage et compactage de 17km de route: Fokoué - Fomopea - Ndoundé	Voire travaux publics		
Activité 3/R1.2	Construction d'un pont sur la rivière Mbie Mbie route Atochi-Fotomena	Voire travaux publics		
Activité 4/R1.2	Construction d'un pont sur la rivière Grand U route Atochi-Fotomena	Voire travaux publics		
Activité 5/R1.2	Construction d'un pont sur la rivière Tatikeng route Atochi-Fotomena	Voire travaux publics		
Activité 6/R1.2	Reprofilage et compactage de 6 km de route : Bangouet- Foumelo- Fokoué	Voire travaux publics		
Activité 7/R1.2	Reprofilage et compactage de 10 km de route: Chefferie Fotomena - Tchueleveng	Voire travaux publics		
Activité 8/R1.2	Appui en petits équipements d'entretien routier (brouettes, pelles, machettes, houes, etc...) de chaque comité de développement des 22 villages de l'arrondissement	Achat des équipements	2 000	
		Organisation de la cérémonie de distribution des équipements à la Commune	500	

Activité 9/R1.2	Organisation de 22 ateliers de sensibilisation des populations sur la nécessité de l'entretien des ouvrages mis en place à raison d'un par village	Organisation au niveau communale d'une rencontre pour définition de la stratégie de sensibilisation par les responsables du secteur du transport	200
		Sélection des agents de sensibilisation	100
		Organisation des ateliers de sensibilisation	1 000
Activité 1/R1.3	Organisation de 02 ateliers de sensibilisation par an des transporteurs sur la nécessité de se constituer en association	Organisation au niveau communale d'une rencontre pour définition de la stratégie de sensibilisation par les responsables du secteur du transport	200
		Sélection des agents de sensibilisation	100
		Organisation des ateliers de sensibilisation	5 000
Activité 2/R1.3	Organisation de 02 ateliers de sensibilisation par an des transporteurs sur leurs devoirs et responsabilités vis-à-vis de la loi (surcharge, les pièces du véhicules)	Organisation au niveau communale d'une rencontre pour définition de la stratégie de sensibilisation	200
		Sélection des agents de sensibilisation	100
		Organisation des ateliers de sensibilisation	1 000
Activité 3/R1.3	Organisation des assises trimestrielles d'un cadre de concertation tripartite (Commune, autorités administratives, les transporteurs) au niveau communal	Organisation au niveau communale des rencontres d'échange	800
Total			45 600

SECTEUR 25 : POSTES ET TELECOMMUNICATION

PROBLEME CENTRALE : Difficulté à bénéficier des services des Postes et Télécommunication

Niveaux	Logique d'intervention	Indicateur objectivement vérifiable	Sources de vérification	Suppositions / hypothèses de réalisation
Objectif global	Améliorer l'accès au réseau des postes et télécommunication dans la Commune.			
Objectifs spécifiques	1. Accroître la couverture communale en réseaux de téléphonie mobile MTN, Orange, CAMTEL	Nombre et nature des antennes installées dans la commune	Archives de la Mairie	Bonne volonté politique des opérateurs économiques de téléphonie mobile
	2. Renforcer le dispositif en équipement et infrastructures de télécommunication de la Commune	Nombre de télé centres communautaires fonctionnels	Archives de la Mairie	La mairie et les services compétents des postes et télécommunication remplissent leur rôle
Résultats (Axes stratégiques)	1.1. 03 antennes (MTN, Orange et CAMTEL) sont installées dans le territoire communal	04 antennes installées	Archives de la Mairie	Bonne volonté politique des opérateurs économiques de téléphonie mobile
	2.1.02 télé centres communautaires sont fonctionnels dans le territoire communal	02 télé centres fonctionnels	Archives de la Mairie	La mairie et les services compétents des postes et télécommunication remplissent leur rôle
	2.2. La CAMPOST est renforcée en équipement, personnel et infrastructure	Nature et qualité des équipements apportés à la CAMPOST	Rapport du bureau de la CAMPOST de Fokoué	Disponibilité financière

Activités/ Résultats	Activités	Moyens (Tâches)	Coût (Millier FCFA)	Conditions préalables de réalisation
Activité 1/R1.1	Sollicitation de l'installation de 03 antennes relais de télécommunication pour les réseaux (MTN, CAMTEL et Orange)	Demande et envoie de la demande à la DD des postes et télécom	20	-Disponibilité des sources de financement -Proposer des sites au MINPOSTEL
Activité 1/R2.1	Création, construction et équipement de 02 télé centres communautaires (Nko'o et Laffie)	Etude de faisabilité	500	
		Construction des télé centres	P.M.	
Activité 1/R2.2	Dotation de la CAMPOST en ordinateur complet	Acquisition de l'équipement	500	
Activité 2/R2.2	Sollicitation de l'affectation des 02 personnels d'appui à la CAMPOST	Rédaction et envoie de la demande	20	
Activité 2/R2.3	Rétablissement du réseau d'eau potable au logement astreint du receveur	Rétablissement du réseau d'eau potable au logement astreint du receveur	2 000	
Total			3 040	

Source : Planification communale

SECTEUR 26 : COMMUNICATION

PROBLEME CENTRALE : Difficultés d'accès aux divers services de communication

Niveaux	Logique d'intervention	Indicateur objectivement vérifiable	Sources de vérification	Suppositions / hypothèses de réalisation
Objectif Global	Améliorer l'accès à l'information et à la communication de masse			
Objectifs spécifiques	1. Accroître la réceptivité de l'information au niveau communal	01 antenne relai de communication est installée	-Rapports de DR COM - Archives de la Mairie	Disponibilité financière
	2. Accroître les moyens de communication au niveau local	Présence de moyens de communication	- Archives de la Mairie	Disponibilité financière
Résultats (Axes stratégiques)	1.1 01 antenne relai est installée	L'antenne	-Rapports de DR COM - Archives de la Mairie	Disponibilité financière
	1.2 Les opérateurs de câblage alimentent la Commune	Le câblage des foyers	Le territoire communal	
	2.1.01 radio communautaire est créé dans le territoire communal	01 radio communautaire fonctionnel	-Rapports de DR COM - Archives de la Mairie	Volonté politique des services de la communication favorable
	2.2.La bibliothèque municipale est fonctionnelle	01 bibliothèque municipale fournie	- Archives de la Mairie	Disponibilité financière
	2.3 01 webmaster est recruté au niveau de la Commune	Le webmaster	- Archives de la Mairie	Disponibilité financière
	2.4 02 kiosques de vente des journaux est mis en place	Les kiosques	Le territoire communal	
Activités/ Résultats	Activités	Moyens (Tâches)	Coût (Millier FCFA)	Conditions préalables de réalisation
Activité 1/R1.1	Sollicitation de l'installation d'une antenne relais de communication	Sollicitation de l'installation d'une antenne relais de communication	100	
Activité 1/R1.2	Incitation des opérateurs de câblage à	Rencontre des opérateurs par la Commune	100	

	desservir le territoire de la commune			
Activité 1/R2.1	Création et construction d'une radio communautaire	Etude de faisabilité	300	
		Exécution des travaux de construction et équipement	P.M.	
Activité 1/R2.2	Réouverture de la bibliothèque municipale	Identification des différentes mises à jour à faire	100	
		Recherche des partenaires financiers	200	
		Acquisition des livres et la logistique	P.M.	
Activité 1/R2.3	Recrutement d'un webmaster	Lancement de l'offre d'emploi	100	
		Réception, étude et recrutement du webmaster	P.M.	
Activité 1/R2.4	Création de 02 kiosques de vente de journaux à Fiala (Fontsa Touala), Fokoué	Recherche des points de vente à louer	200	
		Recherche partenariat pour la fourniture des journaux	200	
		Equiperment des points de vente	500	
Total			1 800	

Source : Planification communale

SECTEUR 27 : ADMINISTRATION TERRITORIALE, DECENTRALISATION, SECURITE ET MAINTIEN DE L'ORDRE

PROBLEME CENTRALE : Difficultés d'accès aux services publics dans la Commune

Niveaux	Logique d'intervention	Indicateur objectivement vérifiable	Sources de vérification	Suppositions / hypothèses de réalisation
Objectif Global	Faciliter l'accès aux services de base			
Objectifs spécifiques	1. Améliorer la situation du personnel, de la logistique et des infrastructures dans le secteur	La sous-préfecture et gendarmerie sont dotées en personnel	Rapports et/ou documents de la sous-préfecture de Fokoué	
	2. Solutionner les situations administratives indésirables de la commune	20 comités de vigilance fonctionnels	Rapports de la sous-préfecture	
Résultats (Axes stratégiques)	1.1 La sous-préfecture est dotée en personnel et en équipement	La sous-préfecture et gendarmerie sont dotées en personnel	- Rapports de la sous-préfecture	Disponibilité du site
	1.2 Des infrastructures sont construites	10 centres d'états civils secondaires construits	- Rapports de la sous-préfecture	Disponibilité du site
	2.1. Les situations indésirées sont résolues	20 comités de vigilance fonctionnels	- Rapports de la Commune	Disponibilité financière
Activités/ Résultats	Activités	Moyens (Tâches)	Coût (Millier FCFA)	Conditions préalables de réalisation
Activité 1/R1.1	Sollicitation de l'affectation de 05 personnels d'appui pour la sous-préfecture et 06 pour la gendarmerie	Sollicitation de l'affectation de 05 personnels d'appui pour la sous-préfecture et 06 pour la gendarmerie	100	Disponibilité des sources de financement
Activité 2/R1.1	Achat d'un véhicule de service pour le sous-préfet	Achat d'un véhicule de service pour le sous-préfet	30 000	
Activité 3/R1.1	Affectation du personnel qualifié dans les centres d'état civil	Affectation de 10 personnels qualifiés dans les centres d'état civil	10 000	
Activité 1/R1.2	Construction et équipement d'une	Etude de faisabilité	200	

	salle d'audience pour le Tribunal de Premier Degré de Fokoué	Construction et équipement	36 000	
Activité 2/R1.2	Construction de 10 centres d'état civil secondaires (Foumelo, Meka, Mandong, Nzala, Yantou, Laffie, Fotsagho, Fotchouffeu, Bangouet, Colonie Bororo)	Etude de faisabilité	400	
		Construction et équipement	70 000	
Activité 3/R1.2	Création et construction de 03 postes de gendarmerie à Tsenlah, Meka et Fiala (Fontsa Touala)	Demande de création et du BIP de construction	100	
		Exécution des travaux de construction	90 000	
Activité 4/R1.2	Construction de 05 logements sociaux pour les SDE	Etude de faisabilité	200	
		Exécution des travaux de construction	100 000	
Activité 5/R1.2	Construction et équipement de la sous-préfecture de Fokoué	Demande de création et du BIP de construction	100	
		Exécution des travaux de construction	30 000	
Activité 6/R1.2	Construction d'un point d'eau à la sous-préfecture	Etude de faisabilité	100	
		Exécution des travaux de construction	8 000	
Activité 1/R2.1	Mise en place des comités de vigilance dans chaque communauté	Mettre en place des comités de vigilance dans chaque communauté	200	
Activité 2/R2.1	Organisation de 05 campagnes de sensibilisation des populations sur la nécessité d'établir les actes de naissance	Rencontre pour définition de la stratégie de sensibilisation	200	
		Sélection des agents de sensibilisation	100	
		Organisation de la campagne de sensibilisation	1 000	
Activité 3/R2.1	Organisation de 05 campagnes de sensibilisation de la population sur la procédure d'établissement et l'importance des actes officiels	Rencontre pour définition de la stratégie de sensibilisation	200	
		Sélection des agents de sensibilisation	100	
		Organisation de la campagne de sensibilisation	1 000	

Activité 4/R2.1	Clarification des limites entre Ndoundé, Bandoum (Fokoué) et Balé (Santchou)	Rencontre entre toutes les parties prenantes	500	Volonté politique
		Définition des limites et implémentation sur le terrain	1 000	
		Exécution de la construction et équipement	20 000	
Activité 5/R2.1	Elaboration de la carte de l'arrondissement	Elaboration de la carte de l'arrondissement	5 000	
Activité 6/R2.1	Sanction des officiers d'état civil escrocs (reconnus coupables d'avoir élaboré de faux actes de naissance)	Sanction des officiers d'état civil escrocs	200	
Total			404 700	

Source : Planification communale

SECTEUR 28 : ENSEIGNEMENT SUPERIEUR

PROBLEME CENTRALE : Difficulté d'insertion des jeunes Diplômés du supérieur dans la vie active

Niveaux	Logique d'intervention	Indicateur objectivement vérifiable	Sources de vérification	Suppositions / hypothèses de réalisation	
Objectif Global	Faciliter l'insertion des jeunes diplômés à la vie active				
Objectifs spécifiques	1. Améliorer l'accessibilité des jeunes à l'emploi	Baisse du taux de chômage des jeunes	- Rapports de la Commune		
	2. Améliorer l'accès des jeunes aux financements	Hausse du nombre de projets des jeunes financés	- Rapports de la Commune	Le climat socioéconomique et politique est favorable aux promoteurs	
Résultats (Axes stratégiques)	1.1. Les jeunes sont qualifiés techniquement	Hausse du nombre de diplômes professionnels des jeunes	Rapports de la Commune	Disponibilité des financements	
	1.2. Les jeunes maîtrisent les procédures de recherche d'emploi	Hausse du nombre d'emploi jeunes	Rapports de la Commune	Volonté de l'exécutif communal	
	2.1. les jeunes maîtrisent les procédures de recherche de financement	Plus de financements reçus par les jeunes	Rapports de la Commune	Collaboration avec les services du secteur	
	2.2. Les jeunes ont un esprit entrepreneurial	Le nombre d'initiative d'auto emploi	Rapports de la Commune	Disponibilité des financements	
	2.3. Les jeunes sont accompagnés	Le service d'accompagnement communal	Rapports de la Commune	Disponibilité des financements	
Activités/ Résultats	Activités	Moyens (Tâches)		Coût (Millier FCFA)	Conditions préalables de réalisation
Activité 1/R1.1	Octroie de 50 bourses d'étude de 50 000 FCFA par an aux étudiants de la Commune de Fokoué et sur 05	Organisation d'une rencontre communale pour la définition des critères de sélection des bénéficiaires		300	Disponibilité des sources

	ans	Diffusion médiatique de l'offre de bourses	300	de financement
		Réception, étude et sélection des bénéficiaires	200	
		Octroie des bourses	12 500	
Activité 2/R1.1	Offre de 50 stages de vacances par la commune aux jeunes de l'arrondissement	Organisation d'une rencontre communale pour la définition des critères de sélection des stagiaires	300	
		Diffusion médiatique de l'offre de stages	300	
		Réception, étude et sélection des stagiaires	200	
		Offre des stages	2 500	
Activité 3/R1.1	Mise sur pieds d'un service communal (pour l'orientation des jeunes bacheliers, l'accompagnement au montage de projets, recherche de stages et la recherche de financement)	Recrutement d'un consultant	1 000	
		Programmation des séances de travail (orientation, montage de projets, recherche de financement)	500	
Activité 1/R1.2	Organisation de 05 ateliers de formation des jeunes à la recherche de l'emploi	Recrutement d'un consultant (FNE)	1 000	
		Organisation des ateliers	500	
Activité 1/R2.1	Organisation de 05 ateliers de formation des jeunes à la recherche de financement	Recrutement d'un consultant (FNE)	1 000	
		Organisation des ateliers	500	
Activité 1/R2.2	Organisation de 05 ateliers à l'entrepreneuriat	Recrutement d'un consultant (FNE)	1 000	
		Organisation des ateliers	500	
Activité 1/R2.3	Voire activité 3/R1.1			
Total			22 600	

Source : Planification communale

5.3. Coût estimatif du PCD

Tableau 8: Coût estimatif du PCD

N°	DESIGNATIONS	COÛT (FCFA)
0	Institution communale	514100 000
1	Agriculture et développement rural	211 950 000
2	Elevage, pêche et industrie animales	76 130 000
3	Santé publique	801 800 000
4	Travaux publics	1 178 140 000
5	Education de base	713 940 000
6	Culture	192 700 000
7	Promotion de la femme et de la famille	137 240 000
8	Affaires sociales	1 670 000
9	Eau et énergie / Eau	537 760 000
	Eau et énergie /Energie	1 200 800 000
10	Enseignements secondaires	873 490 000
11	Emploi et formation professionnelle	82 950 000
12	Travail et sécurité sociale	6 550 000
13	Tourisme et loisirs	31 100 000
14	Forêt et faune	65 430 000
15	Environnement, protection de la nature et développement durable	52 600 000
16	Habitat et développement urbain	22 150 000
17	Domaine, cadastre et affaires foncières	27 100 000
18	Recherche scientifique et innovation	3 000 000
19	Commerce	1 043 200 000
20	Jeunesse et éducation civique	89 600 000
21	Sport et éducation physique	2 900 000
22	Petites et moyennes entreprises, Economie sociale et Artisanat	7 200 000
23	Mines, industrie et développement technologique	42 200 000
24	Transport	45 600 000
25	Postes et télécommunication	3 040 000
26	Communication	1 800 000
27	Administration Territoriale, décentralisation et maintien de l'ordre	404 700 000
28	Enseignement supérieur	22 600 000
TOTALGENERAL		8 393 440 000

5.4. Développement de l'économie locale

L'économie locale dans la Commune de Fokoué qui s'étend du secteur primaire, secondaire et tertiaire se trouve aujourd'hui à un état embryonnaire.

❖ Secteur primaire

Il est caractérisé par :

- La pratique des activités agricoles dont les principales spéculations sont, le maïs, haricot, patate, plantain, arachide, manioc, macabo, igname, taro, la pomme de terre, les maraichers en général et le café arabica ;
- La pratique de l'élevage à moyenne échelle (porcs, poulets, petits ruminants) par les OP (GIC) et les petits producteurs;
- Les activités d'exploitation forestière dans la Commune, consistant en la coupe du bois pour les besoins de construction et de services ; la principale espèce exploitée ici reste l'*Eucalyptus sp* issue des plantations artificielles de très faible superficie ou de quelques pieds plantés autour des concessions ;
- L'exploitation des produits forestiers non ligneux concerne les décoctions de racines, d'écorce et feuilles ;
- La petite chasse ici est dominée par la capture des rongeurs : hérisson, porc-épic, rats, serpents bois, etc... ;
- L'exploitation artisanale des carrières de sable et des pierres.

La pratique de ces activités constitue pour les habitants une source génératrice des revenus. Mais elle reste marquée par l'insuffisance d'encadrement technique, de la cherté des intrants et de l'insuffisance des appuis financiers. L'élevage quant à lui souffre de la divagation des bêtes, avec pour corollaires les dégâts sur les cultures en champs et les conflits agropastoraux.

❖ Secteur secondaire

Ce secteur est faiblement représenté aussi bien au centre urbain qu'en zone rurale. On note la présence des activités industrielles dans le domaine de la transformation des produits agricoles (meuniers, etc.), de la soudure métallique, de la couture et de l'artisanat (poterie et vannerie). En zone rural, on ne rencontre que des artisans (poterie et vannerie), ces activités en voie de disparition, constituent une source d'entrée de fonds pour les populations puisque le produit fini est vendu dans les différents marchés.

❖ Secteur tertiaire

Le secteur tertiaire est fortement représenté dans l'espace communal avec notamment la présence de quelques services. L'on peut citer :

- les garages de dépannage des motos, tronçonneuses, motopompe, des salons de coiffure hommes et femmes, call box;
- le commerce de gros et de détails ;
- la vente de carburant ;
- l'accueil des visiteurs par les auberges de la ville ;
- les activités de micro finance (MC²),
- le transport des biens et des personnes.

Ces services contribuent de façon significative au développement économique dans la Commune de Fokoué avec la création d'emplois et le paiement des impôts et taxes qui

permettent à l'institution communale la mise en œuvre des actions de développement qui se trouvent condensés dans le tableau ci-dessous.

Tableau 9 : Actions de développement de l'économie locale

DOMAINE D'ACTIVITE	ACTIONS DE DEVELOPPEMENT
Agriculture	<ul style="list-style-type: none"> - Accompagnement des producteurs à la création des UGIC dans chaque communauté - Facilitation de l'accès aux appuis financiers dans le cadre du BIP - Vulgarisation des structures d'approvisionnement en semences et intrants agricoles de qualité - Organisation des séances de formation des producteurs - Mise sur pied d'une plantation communal
Elevage, pêche et industrie animale	<ul style="list-style-type: none"> - Accompagnement des éleveurs à la création des GIC dans chaque communauté - Facilitation de l'accès aux appuis financiers dans le cadre du BIP - Vulgarisation des structures d'approvisionnement en races améliorées - Organisation des séances de formation des éleveurs - Mise sur pieds des points de vente des aliments et médicaments
Mines, industrie	<ul style="list-style-type: none"> - Aménagement des voies d'accès aux carrières - Aménagement du site des carrières - Accompagnement des exploitants miniers à la création des associations des exploitants des carrières
PMEESA	<ul style="list-style-type: none"> - Création et légalisation des associations des artisans dans chaque communauté et des corps de métier présent - Mise sur pied d'une stratégie de collaboration permanente entre la DDPMEESA de la Menoua et les associations des artisans - Mise sur pied de deux industries modernes de presse à huile de palme à Ndoundé et Mandong - Organisation d'un séminaire de formation sur la transformation et conservation des produits laitiers Construction des structures performantes de transformation et conservation des produits laitiers
Transports	<ul style="list-style-type: none"> - Mise en place 01 comité de gestion des routes dans chaque communauté - Réalisation des travaux d'aménagement des gares routières dans les villages : Mintsoh, Meka, Laffie, Mandong - Organisation des transporteurs en association - Sensibilisation des acteurs du secteur contre la surcharge - Sensibilisation des acteurs du secteur (administration, transporteur) sur la nécessité de se conformer à la réglementation en vigueur
Commerce	<ul style="list-style-type: none"> - Construction des marchés - Réduction des taxes

5.5. Récapitulatifs de la prise en compte de la petite enfance

Les problèmes liés à la petite enfance dans la Commune de Fokoué ont été ressorties après la consolidation des différents diagnostics. Sept secteurs (07) ont permis d'identifier les problèmes liés à cette couche sociale. Une matrice présentant le problème identifié, les causes et effets rattachés ainsi que les besoins est illustrée ci-après.

Tableau 10: Problèmes liés à la petite enfance

N°	Secteur	Probleme identifié	Causes	Effets	Besoins
1	Agriculture	Difficulté d'épanouissement des enfants mineurs de Fokoué	-Meconnaissance des droits des enfants -Pauvreté	Utilisation recorrente des enfants comme main d'œuvre agricole	Vulgariser/sensibiliser les populations sur les droits des enfants notamment la Convention N°138 des nations unies sur l'âge minimum au travail
2	Élevage	Difficulté d'épanouissement des enfants mineurs de Fokoué	-Meconnaissance des droits des enfants -Pauvreté	Utilisation recorrente des enfants comme main d'œuvre en élevage (Recherche du foin, de l'eau nettoyage des enclos etc.)	Vulgariser/sensibiliser les populations sur les droits des enfants notamment la Convention N°138 des nations unies sur l'âge minimum au travail
3	Education de base	Difficulté d'accès à une éducation de base de qualité	-Insuffisance d'écoles maternelles	-Insertion tardive des enfants	-Créer des écoles maternelles bilingues à Minlah, Bangouet, Tsenlah, Foumelo, Colonie Bororo, Yantou, Laffie,
4	Santé	Difficulté d'accès aux soins de santé de qualité	-Insuffisance de connaissances sur le VIH/SIDA par les adolescents -Insuffisance de couverture vaccinale des enfants -Insuffisance de mesures de protection mere-enfants	-Faible mesures preventives de lutte contre certaines maladies	-Assurer une couverture vaccinale complète -Créer un centre de protection mères et enfants dans la Commune - créer un centre de santé intégré à Yantou -Redynamiser les comités locaux de lutte contre le SIDA

N°	Secteur	Probleme identifié	Causes	Effets	Besoins
5	Administration territoriale et Décentralisation	Difficulté d'accès au service de l'administration	<ul style="list-style-type: none"> -Faible identification des enfants (enfants sans acte de naissance) -Présence des centres secondaires d'état civil non fonctionnels -Absence de centre secondaire d'état civil au campement bororo 	<ul style="list-style-type: none"> -Pénibilité à s'établir un acte de naissance -Présence des enfants sans acte de naissance 	<ul style="list-style-type: none"> -Sensibiliser les populations sur l'établissement des actes de naissance -Remettre en service les centres d'état civil de Bamegwou et Fontsa -Créer 10 centres secondaires d'état civil à la Colonie Bororo, Fomelo, Meka, Mandong, Nzala, Yantou, Laffie, Fotsagho, Fotchouffeu, Bangouet,
6	Promotion de la femme et de la famille	Difficulté d'insertion socioprofessionnelle	<ul style="list-style-type: none"> -Non identification des filles-mères en général et mineurs en particulier -Absence d'appui en faveur de la fille-mère mineurs -Présence des filles-mères mineurs dans les deux espaces urbains 	<ul style="list-style-type: none"> -Arrêt précoce des études -Exposition aux maladies 	<ul style="list-style-type: none"> -Identifier les filles-mères mineurs de Fokoué -Apporter des appuis conseils et des formations aux AGR en faveur des filles-mères mineurs -Organiser des campagnes d'information/éducation sur la sexualité en faveur de la jeune fille -Sensibiliser les parents sur l'égalité de chance entre enfants
7	Eau / assainissement	Faibles conditions d'hygiène en milieu scolaire	<ul style="list-style-type: none"> -Absence de point d'eau, latrines et bacs à ordures dans certains établissements scolaires -Insuffisance de sensibilisation des enfants sur les conditions d'hygiène élémentaires 	Risques élevés de contamination des enfants	<ul style="list-style-type: none"> -Construire/Réhabiliter les points d'eau et latrines dans toutes les écoles primaires et maternelles de Fokoué -Installer des bacs à ordures dans toutes les écoles et maternelles de Fokoué -Accroître les campagnes de sensibilisation dans les écoles sur les règles d'hygiène élémentaires

5.6. Matrice liée aux changements climatiques

Tableau 11: Prise en compte des changements climatiques

Secteur	Problèmes / contraintes	Causes du problème	Villages concernés	Effets du problème	Solutions appliquées	Solutions envisageables
Agriculture	Destruction des cultures	- Fortes pluies - Vents violents	Tous les villages	Faible rendement agricole	- Haies vives - Utilisation des bambous des bambous pour soutenir les bananiers - Jachère	- Installation des brises vents - Reboisement systématique des versants
Travaux publics	Mauvais état des routes	- Érosion de la route - Absence de rigole - Absence de barrière de pluie	Tous les villages	- Difficulté à se déplacer - Coût du transport élevé - Difficulté à arriver dans certaines zones du village en véhicule	Entretien des pistes et routes (HIMO)	- Reprofiler de la route - en place les barrières de pluies
Enseignement secondaire	Dégradation des conditions d'enseignement	- Déchirure des toitures - Érosion - Présence de grandes ravines	Tsenlah, Laffié, Nko'o, Fokoué	- Arrêt momentané des cours - Risques d'éboulement de terrain et bâtiment du lycée technique	- Logement des enseignants dans les domiciles privés, construction des habitats de fortune	- Mettre en place les brises vents - Mettre en place des cultures pour la fixation du sol (gazon) - Agroforesterie
Santé Publique	- Récurrence des maladies (toux, rhume et infections)	- Forte pluviométrie - Vents violents	Tous les villages	- Augmentation des dépenses liées aux soins - Ralentissement des activités - Hausse des épidémies -	- Recours aux traitements indigène et à la pharmacopée traditionnelle	- Promouvoir l'utilisation des moustiquaires imprégnées -
Education de base	Dégradation des conditions d'enseignement	- Déchirure des toitures - Érosion	Ndoundé, Bandoum, Meka, Lepoung,	- Difficulté d'accès au site de l'école - Arrêt momentané des	- Logement des enseignants dans les domiciles	- Réhabilitation des ouvrages de franchissement

Secteur	Problèmes / contraintes	Causes du problème	Villages concernés	Effets du problème	Solutions appliquées	Solutions envisageables
		- Inondation du site de l'école (Tsenlah, Bandoum)	Minlah, Nzala Touffam, Nkah, Bangouet, Laffie, Tsenlah, Fotchouffeu, Yantou, Nko'o, Fotsagho, Mintsoh, Centre urbain, Mandong,	cours - Faible rendement des élèves -	privées, construction des habitats de fortune	- Eduquer, informer et sensibiliser les populations à l'adaptation aux changements climatiques
Elevage	- Attaques des bêtes par les maladies	- Forte pluviométrie - Vents violents	Tous les villages	- Faible production - Perte des bêtes - Présence de certaines maladies non maîtrisées	- Transhumance des bêtes, vente précoce de la viande de bétail	- Vaccination des bêtes organisation sde l'activité par des séances de sensibilisation
Eau et Energie	Difficulté d'approvisionnement en eau potable	- Forte pluviométrie - Vents violents - Inondation	Tous les villages	- Chutes des poteaux électriques - Eaux troubles - Présence des maladies hydriques	- Usage des poteaux traditionnels, usage de l'eau des pluies en boisson.	Construction des points d'eaux après études de faisabilité

5.7. Esquisse du plan d'utilisation et de gestion des terres de l'espace communal

Sur la base des unités de paysage identifiées et des activités pratiqués par les populations, l'utilisation et la gestion des terres de l'espace communal ont été regroupées sous cinq grands thèmes identifiés, à savoir :

- zone de polyculture,
- zone de pâturage,
- zone de forêt,
- Zone d'habitation
- zone d'extraction

Pour chaque thème, les aspects liés à l'environnement ont fait l'objet d'une attention particulière et, les atouts/potentialités, les problèmes/contraintes identifiées ont été recensés et les solutions ou actions à entreprendre au niveau endogène ont été proposées.

A/Zone de polyculture

Villages concernés	caractéristiques	Utilisation actuelle	Atouts/potentialités	Problèmes/contraintes	Solutions endogènes	Solutions envisagées
Tous les villages	Sol de fertilité moyenne, flancs de colline/ Montagne, Bas-fonds, Savane, Forêt	Production Des Cultures Principales Suivantes : maïs, haricot, pomme de terre, chou, patate, macabo, igname, palmier à huile, manioc, maraichers, cacao et café	- Disponibilité des terres pour extension des exploitations -Terres fertiles -Présence des SDE (DAADER et 06 postes agricoles)	-Faible capital d'investissement -Baisse de la fertilité et épuisement des sols -Érosion des sols -Conflits agro-pastoraux -Feux de brousse -Faible maîtrise des bonnes techniques culturales de production -Faible niveau de mécanisation -Mauvais état des routes et pistes	-Pratiques des méthodes culturales appropriées -Renforcement des systèmes et pratiques agroforestiers existants -Mise sur pied d'un comité de gestion et de règlement de différends -Sensibilisation contre l'usage des feux de brousse	- Disposer au niveau communal d'une réglementation formelle quant à l'usage et la propriété des bas-fonds - Procéder à l'aménagement pour une exploitation continue - Formation des maraichers - Aménagement des voies d'accès aux carrières

B/Zone de pâturage

Villages	Caractéristiques	Utilisation actuelle	Aouts/	Problèmes / Contraintes	Solutions endogènes	Solutions exogènes
----------	------------------	----------------------	--------	-------------------------	---------------------	--------------------

Potentialités						
Colonie bororos, Ewiet	Sol peu fertile sur les flancs de colline et difficile d'accès	-Construction des abreuvoirs -Pâturage	-01 Délégation d'Arrondissement pour l'Élevage, Pêche et Industries Animales (DAEPIA) et 01 Centre Zootechnique de Contrôle Sanitaire et Vétérinaire (CZCSV) - Présence des pâturages et abreuvoirs - Existence des systèmes d'élevage de bovin, ovin, porcin, caprin et volaille	- Insuffisance de pâturage -Conflits agropastoraux - Absence de marché à bétail, de chèvres et autres produits de l'élevage (porcs, poulets, etc.) - Insuffisance d'ingrédients dans les dépôts d'aliments d'élevage de la ville. - Maladie (peste porcine) endémique qui décourage les jeunes éleveurs - Divagation des bêtes (chèvres et porcs) dans l'espace urbain	- Utilisation des parcelles en jachère - Gestion des conflits par les autorités villageoises - Vente des animaux à domicile	- Délimitation des espaces agricoles et d'élevage -Aménagement des nouveaux pâturages - Création des points de vente du bétail

C/Zone de forêt

Villages	Caractéristiques	Utilisation actuelle	Atouts/ Potentialités	Problèmes / Contraintes	Solutions endogènes	Solutions exogènes
Tous les villages	Sol fertile et peu affecté par l'érosion, présence des espèces protégées	-Cultures vivrières -Cultures maraîchères -Culture pérennes -Exploitation des PFNL et fauniques (chasse)	Possibilité de création des forêts communautaires et communales	- Déboisement -Exploitation illégale de la faune -Feux de brousse et du bois de chauffe -Non maîtrise des techniques améliorées de production	-Pratique de l'Agroforesterie	- Mise en place des comités de vigilance contre l'exploitation illégale de la faune et du bois de chauffe - Mise en place des forêts communales -Sensibilisation contre les feux de brousse

D/Zone d'habitation

Villages concernés	Caractéristiques	Utilisation actuelle	Atouts / potentialités	Problèmes / contraintes	Solutions endogènes	Solutions exogènes
Tous les villages	Sol sablo-latéritique artificielle, sol nu	- Construction des habitations et édifices publics - Agriculture -Petit élevage	-Disponibilité des terres pour la construction -Accessibilité aux terrains aisée	-Habitats en matériaux provisoires et construction anarchique - Divagation des bêtes -Conflits agropastoraux -Pas de décharge municipale ni de cimetière - Absence de gare routière -Insuffisance d'assainissement de la ville	-Présence d'un point d'embarquement des véhicules de transport -Gestion des conflits par les autorités villageoises	-Création des points de décharge des ordures et d'un cimetière -Élaboration des documents de planification (POS, PSU) -Vulgarisation du matériel durable de construction - Construction d'une gare routière -Amélioration de l'assainissement de la ville

E/ Zone d'extraction

Villages	caractéristiques	Utilisation actuelle	Atouts / Potentialités	Problèmes/Contraintes	Solutions endogènes	Solutions exogènes
Bandoum, Minlah, Ndoundé, Foumelo, Fotsagho Mandong, Meka, Nkah, Nko'o, Lepoung, Touffam, Tsenlah, Yantou, Bangouet, Fotchouffeu,	Sol latéritique et fortement dégradé	-Exploitation minière -Agriculture	Zones à potentiel élevé des ressources minières (pierres et sable)	-Potentiel non connu et exploité anarchiquement -site d'extraction enclavé - Technique d'exploitation à impacts négatifs sur l'environnement	-Organisation des artisans miniers -Prise des mesures de gestion durable des sites de carrières	-Aménagement des voies d'accès et sites d'exploitation des ressources minières

VI. PROGRAMMATION

6.1. Cadre de Dépenses à Moyen Terme (CDMT) des projets prioritaires

Tableau 12: Cadre de Dépenses à Moyen terme des projets prioritaires

Secteur	Actions principales	Produits/ Indicateurs résultats	Respon sable	Partenaire	Période			Ressources			Coût prévisionnel(X 1000 FCFA)	Sources de financement
					2 015	2 016	2 017	H	M	F		
Institution communale	Aménagement d'une gare routière à Fokoué	Gare routière aménagée	Le Maire	DDTP				X	X	X	1 000	La Commune
	Acquisition de 200 chaises, 20 tables et 6 tentes	200 chaises, 20 tables et 6 tentes sont disponibles à la Mairie de Fokoué	Le Maire					X	X	X	4 440	La Commune
	Construction des logements sociaux	Logement sociaux fonctionnels	Le Maire					X	X	X	200 000	FEICOM
Agriculture	Construction d'un magasin de stockage à Laffie	01 magasin construit à Laffie	Le Maire	DDADER				X	X	X	10 000	La Commune
	Mise sur pied d'une plantation communale de Pomme de terre, poivron et Maïs	une plantation communale de Pomme de terre, poivron et Maïs est créée	Le Maire	DDADER				X	X	X	150 000	BIP
	Construction et équipement du poste agricole de Ndoundé	un poste agricole fonctionnel à Ndoundé	Le Maire	DDADER				X	X	X	15 000	BIP
	Construction et équipement du poste agricole de Tsenlah	01 poste agricole fonctionnel à Tsenlah	Le Maire	DDADER				X	X	X	15 000	BIP
	Octroi des appuis financiers 10 organisations des producteurs chaque année	10 organisations des producteurs reçoivent des appuis financiers chaque année	Le Maire	DDADER				X	X	X	30 000	BIP
Ievage, Pêches et industries	Construction de parc vaccino-gène pour bovins	01 parc vaccino-gène est construit	Le Maire	DDEPIA				X	X	X	10 000	La Commune

Plan Communal de Développement

Secteur	Actions principales	Produits/ Indicateurs résultats	Respon sable	Partenaire	Période			Ressources			Coût prévisionnel(X 1000 FCFA)	Sources de financement
					2 015	2 016	2 017	H	M	F		
animales	Construction d'un abattoir à Fokoué	01 abattoir est construit à Fokoué	Le Maire	DDEPIA				X	X	X	3 500	La Commune
	Réhabilitation et équipement de la DAEPIA de Fokoué	Bâtiment de la DAEPIA de Fokoué	Le Maire	DDEPIA				X	X	X	15 000	BIP
	Construire 07 abreuvoirs (02 à Fontsa Touala 03 à Fomopea et 02 Fokoué)	Abreuvoirs fonctionnels	Le Maire	DDEPIA				X	X	X	14 000	La Commune
Santé publique	Construction et équipement du CSI de Fotomena	CSI fonctionnel à Fotomena	Le Maire	DD Santé				X	X	X	150 000	BIP
	Construction et équipement du CSI de Bandoum	CSI fonctionnel à Bandoum	Le Maire	DD Santé				X	X	X	150 000	BIP
Travaux publics	Réhabilitation de 8 km de route: Touffam - Fotchouffeu	la route Touffam - Fotchouffeu est aménagée	Le Maire	DDTP				X	X	X	150 000	BIP
	Réhabilitation de 17km de route: Fokoué - Fomopea - Ndoundé	la route Fokoué - Fomopea - Ndoundé est réhabilitée	Le Maire	DDTP				X	X	X	100 000	FEICOM
	Construction d'un pont sur la rivière Mbie Mbie route Atochi-Fotomena	un pont est construit sur la rivière Mbie Mbie	Le Maire	DDTP				X	X	X	35 000	FEICOM
	Construction d'un pont sur la rivière Grand U route Atochi-Fotomena	un pont est construit sur la rivière Grand U	Le Maire	DDTP				X	X	X	35 000	FEICOM
	Construction d'un pont sur la rivière Tatikeng route Atochi-Fotomena	un pont est construit sur la rivière Tatikeng	Le Maire	DDTP				X	X	X	30 000	La Commune

Plan Communal de Développement

Secteur	Actions principales	Produits/ Indicateurs résultats	Respon sable	Partenaire	Période			Ressources			Coût prévisionnel(X 1000 FCFA)	Sources de financement
					2 015	2 016	2 017	H	M	F		
	Réhabilitation de 6 km de route :Bangouet- Foumelo- Fokoué	la route Bangouet- Foumelo- Fokoué est réhabilitée	Le Maire	DDTP				X	X	X	60 000	FEICOM
	Réhabilitation de 10 km de route: Chefferie Fotomena - Tchueleveng	la route Chefferie Fotomena - Tchueleveng est réhabilitée	Le Maire	DDTP				X	X	X	56 495	FEICOM
	Réhabilitation de 3 km de route Lepoung – chefferie Fokoué	la route Lepoung – chefferie Fokoué est réhabilitée	Le Maire	DDTP				X	X	X	20 000	BIP
	Réhabilitation de 4 km de route : Minlah – Balefok	la route Minlah – Balefok est réhabilitée	Le Maire	DDTP				X	X	X	30 000	BIP
	Réhabilitation de 2 km de route Ntsing Minlah – Fokoué	la route Ntsing Minlah – Fokoué est réhabilitée	Le Maire	DDTP				X	X	X	10 000	La Commune
	Réhabilitation de 3 km de route Mechum - Tsatseh	la route Mechum - Tsatseh est réhabilitée	Le Maire	DDTP				X	X	X	10 000	FEICOM
	Réhabilitation de 3 km de route Fietlah pouh - Fem nouh	la route Fietlah pouh - Fem nouh est réhabilitée	Le Maire	DDTP				X	X	X	10 000	FEICOM
	Réhabilitation de 2 km de route Femlezap – Nzala	la route Femlezap – Nzala est réhabilitée	Le Maire	DDTP				X	X	X	10 000	La Commune
	Réhabilitation de 7 km de route Meka – Fotsagho	la route Meka – Fotsagho est réhabilitée	Le Maire	DDTP				X	X	X	55 000	FEICOM
	Réhabilitation de 3 km de route Meka – Mangueson – Atochi	la route Meka – Mangueson – Atochi est réhabilitée	Le Maire	DDTP				X	X	X	20 000	La Commune
	Ouverture de l'axe EP Tsenlah - Tsinkou (3km)	l'axe EP Tsenlah est ouvert	Le Maire	DDTP				X	X	X	10 000	La Commune
	réhabilitation de l'axe Mandong - Toug Mandong (3km)	L'axe Mandong - Toug Mandong est réhabilité	Le Maire	DDTP				X	X	X	10 000	La Commune

Plan Communal de Développement

Secteur	Actions principales	Produits/ Indicateurs résultats	Respon sable	Partenaire	Période			Ressources			Coût prévisionnel(X 1000 FCFA)	Sources de financement
					2 015	2 016	2 017	H	M	F		
	Réhabilitation de 7 km de route Mandong – Yantsem	la route Mandong – Yantsem est réhabilitée	Le Maire	DDTP				X	X	X	55 000	FEICOM
	Réhabilitation de 4 km de route Yantou – Yantsem	la route Yantou – Yantsem est réhabilitée	Le Maire	DDTP				X	X	X	30 000	BIP
	Réhabilitation de l'axe Touffam - Metsang - Gneme - Bangoué (7 km)	L'axe Touffam - Metsang - Gneme - Bangoué a été aménagé	Le Maire	DDTP				X	X	X	55 000	BIP
	Réhabilitation de 7 km de route Yantou – Fotouni	la route Yantou – Fotouni est construite	Le Maire	DDTP				X	X	X	55 000	FEICOM
	Réhabilitation de 7 km de route Mandong – Ewiet	la route Mandong – Ewiet est réhabilitée	Le Maire	DDTP				X	X	X	55 000	FEICOM
	Réhabilitation de 3 km de route Tsenlah – Zemdou	la route Tsenlah – Zemdou est réhabilitée	Le Maire	DDTP				X	X	X	20 000	BIP
	Réhabilitation de 3 km de route Megué – Togtou	la route Megué – Togtou est réhabilitée	Le Maire	DDTP				X	X	X	20 000	FEICOM
	Réhabilitation de 3 km de route Mandong – Touffam	la route Mandong – Touffam est réhabilitée	Le Maire	DDTP				X	X	X	20 000	BIP
	Réhabilitation de 5 km de route: Lepoung - Zhang	la route Lepoung - Zhang est réhabilitée	Le Maire	DDTP				X	X	X	50 598	FEICOM
	Réhabilitation de la route Fokoué- chefferie Bamegwou - Sokeng (10 km)	la route Fokoué- chefferie Bamegwou - Sokeng est réhabilitée	Le Maire	DDTP				X	X	X	56 495	FEICOM
	Construction d'un pont en régie sur la rivière Mbanock route marché Fokoué - chefferie Fokoué	un pont en régie est construit sur la rivière Mbanock	Le Maire	DDTP				X	X	X	31 000	BIP

Plan Communal de Développement

Secteur	Actions principales	Produits/ Indicateurs résultats	Respon sable	Partenaire	Période			Ressources			Coût prévisionnel(X 1000 FCFA)	Sources de financement
					2 015	2 016	2 017	H	M	F		
	Construction d'un pont en régie sur la rivière Manguezong route Fotomena - Dschang	un pont en régie est construit sur la rivière Manguezong	Le Maire	DDTP				X	X	X	38 000	BIP
	Construction d'un pont en régie sur la rivière Metsem	un pont en régie est construit sur la rivière Metsem	Le Maire	DDTP				X	X	X	30 000	FEICOM
	Construction d'un pont en régie sur la rivière Kemkem	un pont en régie est construit sur la rivière Kemkem	Le Maire	DDTP				X	X	X	30 000	FEICOM
	Construction d'un pont en régie sur la rivière Kambiet	un pont en régie est construit sur la rivière Kambiet	Le Maire	DDTP				X	X	X	30 000	FEICOM
	Construction de 05 ponts à Bangouet	05 ponts sont construits à Bangouet	Le Maire	DDTP				X	X	X	150 000	FEICOM
	Construction d'un pont en régie sur la rivière Kiegoh	un pont en régie est construit sur la rivière Kiegoh	Le Maire	DDTP				X	X	X	30 000	FEICOM
Education de base	Construction et équipement de 02 salles de classe à l'EP de Yantou	02 salles de classe construits et équipées à l'EP de Yantou	Le Maire	DDEDUB				X	X	X	18 000	BIP
	Construction et équipement de 02 salles de classe à l'EM de Fotomena	02 salles de classe construits et équipées à l'EM de Fotomena	Le Maire	DDEDUB				X	X	X	18 000	La Commune

Plan Communal de Développement

Secteur	Actions principales	Produits/ Indicateurs résultats	Respon sable	Partenaire	Période			Ressources			Coût prévisionnel(X 1000 FCFA)	Sources de financement
					2 015	2 016	2 017	H	M	F		
	Construction et équipement de 02 salles de classe à l'EP de Bamegwou	02 salles de classe construits et équipées à l'EP de Bamegwou	Le Maire	DDEDUB				X	X	X	18 000	BIP
	Construction et équipement de 02 salles de classe à l'EM de Fontsa Touala	02 salles de classe construits et équipées à l'EM de Fontsa Touala	Le Maire	DDEDUB				X	X	X	18 000	BIP
	Construction et équipement de 02 salles de classe à l'EP de Bangouet	02 salles de classe construits et équipées à l'EP de Bangouet	Le Maire	DDEDUB				X	X	X	18 000	BIP
	Construction et équipement d'un Bâtiment de 02 Salles de classe à l'EP Fotsagho	un Bâtiment de 02 Salles de classe à l'EP Fotsagho	Le Maire	DDEDUB				X	X	X	18 000	BIP
	Construction et équipement d'un Bâtiment de 02 Salles de classe à l'EP Nzala	02 Salles de classe construits et équipées à l'EP Nzala	Le Maire	DDEDUB				X	X	X	18 000	BIP
	Construction et équipement d'un Bloc administratif à l'EM de Bamegwou	un Bloc administratif construit et équipé à l'EM de Bamegwou	Le Maire	DDEDUB				X	X	X	24 000	BIP
	Construction et équipement d'une Salle informatique à l'EP Bilingue de Fokoué ville	une Salle informatique fonctionnelle à l'EP Bilingue de Fokoué ville	Le Maire	DDEDUB				X	X	X	8 000	La Commune
	Construction et équipement d'une Salle informatique à l'EP de Fokoué centre	une Salle informatique fonctionnelle à l'EP de Fokoué centre	Le Maire	DDEDUB				X	X	X	8 000	La Commune

Plan Communal de Développement

Secteur	Actions principales	Produits/ Indicateurs résultats	Respon sable	Partenaire	Période			Ressources			Coût prévisionnel(X 1000 FCFA)	Sources de financement
					2 015	2 016	2 017	H	M	F		
	Construction et équipement d'une Salle informatique à l'EP de Fotomena	une Salle informatique fonctionnelle à l'EP de Fotomena	Le Maire	DDEDUB				X	X	X	8 000	La Commune
	Construction et équipement d'une Salle informatique à l'EP de Fontsa Touala	une Salle informatique fonctionnelle à l'EP de Fontsa Touala	Le Maire	DDEDUB				X	X	X	8 000	La Commune
	Construction et équipement de 02 salles de classe à l'EM de Bamegwou	02 salles de classe construits et équipées à l'EM de Bamegwou	Le Maire	DDEDUB				X	X	X	20 000	BIP
	Construction et équipement d'une Salle informatique à l'EP de Fomopea	une Salle informatique fonctionnelle à l'EP de Fomopea	Le Maire	DDEDUB				X	X	X	8 000	La Commune
	Construction d'un foyer communautaire à Ndoundé	un foyer communautaire construit à Ndoundé	Le Maire	DD Culture				X	X	X	19 000	BIP
Culture	Construction d'un foyer communautaire à Minlah	un foyer communautaire construit à Minlah	Le Maire	DD Culture				X	X	X	19 000	La Commune
	Construction et équipement d'un centre de promotion de la femme et de la famille à Fokoué	01 centre de promotion de la femme et de la famille est construit à Fokoué	Le Maire	DDPROFF				X	X	X	30 000	La Commune
Promotion de la Femme et de la famille	Acquisition d'un ordinateur et d'une imprimante à la DAAS de Fokoué	la DAAS est dotée de 01 ordinateur et 01 imprimante	Le Maire	DDAS				X	X	X	400	La Commune
Affaires sociales	Construction d'un forage équipé d'une pompe à motricité humaine à l'EP de Tsenlah	01 forage équipé est fonctionnel à l'EP de Tsenlah	Le Maire	DDEE				X	X	X	8 000	BIP
Eau et énergie / Eau												

Secteur	Actions principales	Produits/ Indicateurs résultats	Respon sable	Partenaire	Période			Ressources			Coût prévisionnel(X 1000 FCFA)	Sources de financement
					2 015	2 016	2 017	H	M	F		
	Construction d'un forage équipé d'une pompe à motricité humaine à l'EP de Nzala	1 forage équipé est fonctionnel à l'EP de Nzala	Le Maire	DDEE							8 000	BIP
	Construction d'un forage équipé d'une pompe à motricité humaine à l'EP Fotchouffeu	1 forage équipé est fonctionnel à l'EP de Fotchouffeu	Le Maire	DDEE							8 000	BIP
	Construction d'un forage équipé d'une pompe à motricité humaine à l'EP de Fotsagho	1 forage équipé est fonctionnel à l'EP de Fotsagho	Le Maire	DDEE							8 000	BIP
	Construire d'un forage équipé d'une pompe à motricité humaine à l'EM de Meka	01 Point d'eau est fonctionnel à l'EM de Meka	Le Maire	DDEE				X	X	X	8 000	BIP
	Construction d'un forage équipé d'une pompe à motricité humaine à Touffam (Jouedan)	01 forage équipé est fonctionnel à Jouedan	Le Maire	DDEE				X	X	X	8 000	La Commune
	Construction d'un forage équipé d'une pompe à motricité humaine à Meka (Nzinmeka)	01 forage équipé est fonctionnel à Nzinmeka	Le Maire	DDEE				X	X	X	8 000	La Commune
	Construction d'un forage équipé d'une pompe à motricité humaine à Manguezong	1 forage équipé est fonctionnel à Manguezong	Le Maire	DDEE				X	X	X	8 000	BIP
	Construction d'un forage équipé d'une pompe à motricité humaine à Foumelo	01 forage équipé est fonctionnel à Foumelo	Le Maire	DDEE				X	X	X	8 000	BIP
	Construction d'un forage équipé à Tchueleveng Fotomena	01 forage équipé est fonctionnel à Tchueleveng Fotomena	Le Maire	DDEE				X	X	X	8 000	La Commune

Secteur	Actions principales	Produits/ Indicateurs résultats	Respon sable	Partenaire	Période			Ressources			Coût prévisionnel(X 1000 FCFA)	Sources de financement
					2 015	2 016	2 017	H	M	F		
	Construction d'un forage équipé d'une pompe à motricité humaine à Bangouet	01 forage équipé est fonctionnel à Bangouet	Le Maire	DDEE				X	X	X	8 000	BIP
	Construction d'un forage équipé d'une pompe à motricité humaine à Touffam (Nzah)	un forage équipé est fonctionnel à Nzah	Le Maire	DDEE				X	X	X	8 000	BIP
	Construction d'un forage équipé d'une pompe à motricité humaine à Manguezong	un forage équipé est fonctionnel à Manguezong	Le Maire	DDEE				X	X	X	8 000	BIP
	Construction d'un forage équipé d'une pompe à motricité humaine à Fotsagho	01 forage équipé est fonctionnel à Fotsagho	Le Maire	DDEE				X	X	X	8 000	La Commune
	Construction d'un forage équipé d'une pompe à motricité humaine à Fotchouffeu	01 forage équipé est fonctionnel à Fotchouffeu	Le Maire	DDEE				X	X	X	8 000	La Commune
	Réhabilitation du Forage équipé d'une pompe à motricité humaine à Lepoung chefferie	le Forage équipé de Lepoung chefferie a été réhabilité	Le Maire	DDEE				X	X	X	1 500	La Commune
	Réhabilitation du Forage équipé d'une pompe à motricité humaine à Mintsoh	Le forage équipé de Mintsoh a été réhabilité	Le Maire	DDEE				X	X	X	1 500	La Commune
	Réhabilitation du Forage équipé d'une pompe à motricité humaine de Nka-Suela Bamegwou	Réhabilitation du Forage équipé de Nka-Suela Bamegwou	Le Maire	DDEE				X	X	X	1 500	La Commune
	Construction d'un Forage équipé d'une pompe à motricité humaine sur le site de la Colonie Bororo	01 Forage équipé est fonctionnel sur le site de la Colonie Bororo	Le Maire	DDEE				X	X	X	8 000	La Commune

Plan Communal de Développement

Secteur	Actions principales	Produits/ Indicateurs résultats	Respon sable	Partenaire	Période			Ressources			Coût prévisionnel(X 1000 FCFA)	Sources de financement
					2 015	2 016	2 017	H	M	F		
	Réhabilitation du réseau d'eau de Bandoum	le réseau d'eau de Bandoum est fonctionnel	Le Maire	DDEE				X	X	X	20 000	BIP
Eau et énergie / Energie	Extension du réseau électrique en MT/BT dans les quartiers de Touffam (Nza, Ngnem, Jouedan et Metsang)	Les quartiers Nza, Ngnem, Jouedan et Metsang sont électrifiés	Le Maire	DDEE				X	X	X	50 000	BIP
	Electrification MT/BT de Fotchouffeu	le village Fotchouffeu a été électrifié	Le Maire	DDEE							50 000	BIP
	Electrification MT/BT de Centre urbain (Mbouh, Tseinbouh, Fietlahpouh)	les quartiers Mbouh, Tseinbouh, Fietlahpouh ont été électrifiés	Le Maire	DDEE							20 000	BIP
	Electrification MT/BT de Tchueleveng-Fotomena	Tchueleveng-Fotomena est électrifié	Le Maire	DDEE				X	X	X	30 000	BIP
	Electrification MT/BT de Keung Ntche, Femlezap, et Mveu (Fontsa Touala)	Les quartiers Keung Ntche, Femlezap, et Mveu sont électrifiés	Le Maire	DDEE				X	X	X	40 000	FEICOM
	Electrification BT de Messeum, Ntseugouet, Laffie, Tefie, Nzala	Les quartiers Messeum, Ntseugouet, Laffie, Tefie, Nzala sont électrifiés	Le Maire	DDEE				X	X	X	60 000	FEICOM
	Electrification MT/BT de Doboulo-Minlah et Menah	Doboulo-Minlah et Menah 2 sont électrifiés	Le Maire	DDEE				X	X	X	40 000	FEICOM
	Electrification MT/BT de Fiala (Fontsa Touala)	Fiala (Fontsa Touala) est électrifié	Le Maire	DDEE				X	X	X	40 000	FEICOM
	Electrification MT/BT de Mintsoh	le village Mintsoh est électrifié	Le Maire	DDEE				X	X	X	40 000	FEICOM
	Extension de l'énergie électrique jusqu'à la colonie	la colonie Bororo est éclairée	Le Maire	DDEE				X	X	X	25 000	BIP

Secteur	Actions principales	Produits/ Indicateurs résultats	Respon sable	Partenaire	Période			Ressources			Coût prévisionnel(X 1000 FCFA)	Sources de financement
					2 015	2 016	2 017	H	M	F		
	Bororo											
	Electrification MT/BT de Megue et Tsenlah	Megue et Tsenlah sont électrifiés	Le Maire	DDEE				X	X	X	40 000	FEICOM
Eau et énergie / Assainissem ent	Construction d'une latrine (4 cabines) à l'école publique de Fotsagho	01 latrine (4 cabines) est construit à l'école publique de Fotsagho	Le Maire	DDEE				X	X	X	3 500	La Commune
	Construction d'une latrine (4 cabines) à l'école publique de Yantou	01 latrine (4 cabines) est construit à l'école publique de Yantou	Le Maire	DDEE				X	X	X	3 500	La Commune
	Construction d'une latrine (4 cabines) à l'école publique de Bangouet	01 latrine (4 cabines) est construit à l'école publique de Bangouet	Le Maire	DDEE				X	X	X	3 500	La Commune
	Construction d'une latrine (4 cabines) à l'école publique de Fontsa Touala	01 latrine (4 cabines) est construit à l'école publique de Fontsa Touala	Le Maire	DDEE				X	X	X	3 500	FEICOM
	Construction d'une latrine (4 cabines) à l'EM de Fontsa Touala	01 latrine (4 cabines) est construit à l'EM de Fontsa Touala	Le Maire	DDEE				X	X	X	3 500	BIP
	Construction d'une latrine moderne à EM de Bamegwou	01 latrine moderne est construit à EM de Bamegwou	Le Maire	DDEE				X	X	X	3 500	La Commune
	Construction d'une latrine (4 cabines) à l'école publique Bilingue de Fokoué	01 latrine (4 cabines) est construit à l'école publique Bilingue de Fokoué	Le Maire	DDEE				X	X	X	3 500	La Commune

Plan Communal de Développement

Secteur	Actions principales	Produits/ Indicateurs résultats	Respon sable	Partenaire	Période			Ressources			Coût prévisionnel(X 1000 FCFA)	Sources de financement
					2 015	2 016	2 017	H	M	F		
	Construction d'une latrine (4 cabines) à l'école publique de Tsenlah	01 latrine (4 cabines) est construit à l'école publique de Tsenlah	Le Maire	DDEE				X	X	X	3 500	La Commune
	Construction d'une latrine (4 cabines) au lycée de Fontsa Touala	01 latrine (4 cabines) est construit au lycée de Fontsa Touala	Le Maire	DDEE				X	X	X	3 500	La Commune
	Construction d'une latrine (4 cabines) à l'école publique de Ndoundé	01 latrine (4 cabines) est construit à l'école publique de Ndoundé	Le Maire	DDEE				X	X	X	3 500	La Commune
	Construction d'une latrine (6 cabines) au CSI de Fotomena	0 latrine (6 cabines) est construit au CSI de Fotomena	Le Maire	DDEE				X	X	X	3 500	BIP
	Construction d'une latrine (6 cabines) au CSI de Fomoepa	01 latrine (6 cabines) est construit au CSI de Fomoepa	Le Maire	DDEE				X	X	X	3 500	BIP
	Construction d'une latrine (6 cabines) au CSI de Fontsa Touala	01 latrine (6 cabines) est construit au CSI de Fontsa Touala	Le Maire	DDEE				X	X	X	3 500	BIP
Enseignement secondaire	Construction et équipement de 04 salles de classe au CES de Fomoepa	04 salles de classe sont construits et équipées au CES de Fomoepa	Le Maire	DDES				X	X	X	32 000	BIP
	Construction et équipement de 04 salles de classe au lycée de Fokoué	04 salles de classe sont construites et équipées au lycée de Fokoué	Le Maire	DDES				X	X	X	32 000	BIP
	Construction et équipement de 04 salles de classe au lycée de Fontsa Touala	04 salles de classe sont construites et équipées au lycée de Fontsa Touala	Le Maire	DDES				X	X	X	32 000	BIP

Secteur	Actions principales	Produits/ Indicateurs résultats	Respon sable	Partenaire	Période			Ressources			Coût prévisionnel(X 1000 FCFA)	Sources de financement
					2 015	2 016	2 017	H	M	F		
	Construction et équipement de 04 salles de classe au CETIC de Fokoué	04 salles de classe sont construites et équipées au CETIC de Fokoué	Le Maire	DDES				X	X	X	32 000	BIP
	Construction et équipement de 04 salles de classe au Lycée technique de Fotomena	04 salles de classe sont construites et équipées au Lycée technique de Fotomena	Le Maire	DDES				X	X	X	32 000	BIP
	Construction et équipement d'un bloc administratif au lycée de Fontsa Touala	01 bloc administratif est construit et équipé au lycée de Fontsa Touala	Le Maire	DDES				X	X	X	26 000	BIP
	Construction et équipement d'un bloc administratif au CES de Fomopea	01 bloc administratif est construit et équipé au CES de Fomopea	Le Maire	DDES				X	X	X	26 000	BIP
	Construction et équipement d'un bloc administratif au Lycée technique de Fotomena	01 bloc administratif est construit et équipé au Lycée technique de Fotomena	Le Maire	DDES				X	X	X	26 000	BIP
	Construction et équipement d'un bloc administratif au CETIC de Fokoué	01 bloc administratif est construit est équipé au CETIC de Fokoué	Le Maire	DDES				X	X	X	26 000	BIP
	Construire et équiper 02 ateliers de travaux pratiques au Lycée technique de Fotomena	02 ateliers de travaux pratiques sont construits et équipés au Lycée technique de Fotomena	Le Maire	DDES				X	X	X	20 000	BIP

Secteur	Actions principales	Produits/ Indicateurs résultats	Respon sable	Partenaire	Période			Ressources			Coût prévisionnel(X 1000 FCFA)	Sources de financement
					2 015	2 016	2 017	H	M	F		
	Construction et équipement d'une salle informatique au CES de Fomopea	01 salle informatique est fonctionnel au CES de Fomopea	Le Maire	DDES				X	X	X	15 000	La Commune
	Construction et équipement d'une salle informatique au lycée de Fokoué	01 salle informatique est fonctionnelle au lycée de Fokoué	Le Maire	DDES				X	X	X	15 000	BIP
	Construction et équipement d'une salle informatique au lycée de Fontsa Touala	01 salle informatique est fonctionnelle au lycée de Fontsa Touala	Le Maire	DDES				X	X	X	15 000	BIP
	Construction et équipement d'une salle informatique au lycée technique de Fotomena	01 salle informatique est fonctionnelle au lycée technique de Fotomena	Le Maire	DDES				X	X	X	15 000	BIP
	Construction et équipement d'une salle informatique au CETIC de Fokoué	01 salle informatique est fon au CETIC de Fokoué	Le Maire	DDES				X	X	X	15 000	BIP
	Construction d'un atelier de menuiserie au Lycée technique de Fotomena	01 atelier de menuiserie est construit au Lycée technique de Fotomena	Le Maire	DDES				X	X	X	27 500	BIP
Emploi et formation professionnelle	Equipement de la SAR/SM de Fokoué en machine à bois	la SAR/SM de Fokoué est dotée d'une machine à bois	Le Maire	DDEFOP				X	X	X	14 000	La Commune
	Equipement de la SAR/SM de Fokoué en plaque solaire	la SAR/SM de Fokoué est dotée d'une plaque solaire	Le Maire	DDEFOP				X	X	X	8 000	La Commune

Plan Communal de Développement

Secteur	Actions principales	Produits/ Indicateurs résultats	Respon sable	Partenaire	Période			Ressources			Coût prévisionnel(X 1000 FCFA)	Sources de financement
					2 015	2 016	2 017	H	M	F		
	Construction et équipement de 02 salles de classe à la SAR/SM de Fokoué	02 salles de classe sont construites à la SAR/SM de Fokoué	Le Maire	DDEFOP				X	X	X	18 000	BIP
	Construction et équipement d'un atelier de menuiserie à la SAR/SM de Fokoué	01 atelier de menuiserie est construit à la SAR/SM de Fokoué	Le Maire	DDEFOP				X	X	X	30 000	BIP
	Construction et équipement d'un atelier de maçonnerie à la SAR/SM de Fokoué	01 atelier de maçonnerie est construit à la SAR/SM de Fokoué	Le Maire	DDEFOP				X	X	X	30 000	BIP
Tourisme	Aménagement du Mont Neyan	Le Mont Neyan est viabilisé	Le Maire	DDTOUR				X	X	X	3 000	La Commune
	Construction d'un Hôtel à Fokoué	01 Hôtel municipal est construit à Fokoué	Le Maire	DDTOUR				X	X	X	30 000	FEICOM
Forêt et Faune	Construction du poste forestier de Fontsa Touala	01 poste forestier est construit et équipé à Fontsa Touala	Le Maire	DDFOF				X	X	X	40 000	BIP
	Achèvement de la construction du poste forestier de Fokoué	le poste forestier est achevé et équipé à Fokoué	Le Maire	DDFOF				X	X	X	20 000	BIP
Environnement, protection de la nature et développement durable	Aménagement de la forêt sacrée de Fokoué	La forêt sacrée de Fokoué est aménagée	Le Maire	DDEP				X	X	X	7 693	BIP
	Production de 100000 plants d'arbres agro forestiers pour le reboisement de 50 ha	100000 plants d'arbres agro forestiers sont plantés sur 50 ha	Le Maire	DDEP				X	X	X	2 497	BIP
	Délimitation des espaces réservés aux pâturages	Des espaces réservés aux bovins sont prévus	Le Maire	DDEP				X	X	X	10 000	BIP

Plan Communal de Développement

Secteur	Actions principales	Produits/ Indicateurs résultats	Respon sable	Partenaire	Période			Ressources			Coût prévisionnel(X 1000 FCFA)	Sources de financement
					2 015	2 016	2 017	H	M	F		
Habitat et Développem ent urbain	Aménagement de l'axe Mairie - Place des fêtes-Sous- préfecture (1km)	l'axe Mairie - Place des fêtes-Sous-préfecture est aménagé	Le Maire	DDHDU				X	X	X	175 655	BIP
	Construction d'un pont sur la rivière Bangouet	01 pont construit sur la rivière Bangouet	Le Maire	DDHDU				X	X	X	16 421	BIP
	construction d'un dalot double sur la rivière Mbanock	01 dalot double construit sur la rivière Mbanock	Le Maire	DDHDU				X	X	X	79 318	BIP
	Devis des travaux d'établissement du plan sommaire d'urbanisation de la ville de Fokoué	Devis élaboré	Le Maire	DDHDU				X	X	X	30 000	BIP
	Mise sur pied d'un point de vente des matériaux de construction à Fokoué	01 point de vente des matériaux de construction mis sur pied à Fokoué	Le Maire	DDHDU				X	X	X	30 000	FEICOM
Commerce	Construction d'une boucherie au marché de Fokoué ville	01 boucherie est construite au marché de Fokoué ville	Le Maire	DD Commerce				X	X	X	4 900	La Commune
	Construction d'une boucherie au marché de Fomopea	01 boucherie est construite au marché de Fomopea	Le Maire	DD Commerce				X	X	X	4 900	La Commune
	Construction d'une boucherie au marché de Fontsa Touala	01 boucherie est construite au marché de Fontsa Touala	Le Maire	DD Commerce				X	X	X	4 900	La Commune
	Construction d'une boucherie au marché de Fotomena	01 boucherie est construite au marché de Fotomena	Le Maire	DD Commerce				X	X	X	4 900	La Commune

Secteur	Actions principales	Produits/ Indicateurs résultats	Respon sable	Partenaire	Période			Ressources			Coût prévisionnel(X 1000 FCFA)	Sources de financement
					2 015	2 016	2 017	H	M	F		
	Construction de 03 hangars de 30 boutiques au marché Fokoué ville	03 hangars de 30 boutiques au marché Fokoué ville	Le Maire	DD Commerce				X	X	X	40 000	PNDP
	Construction de 01 hangar de 10 boutiques au marché de Fomopea	01 hangar de 10 boutiques construit au marché de Fomopea	Le Maire	DD Commerce				X	X	X	15 000	PNDP
	Construction de 01 hangar de 10 boutiques au marché de Fontsa Touala	01 hangar de 10 boutiques construit au marché de Fontsa Touala	Le Maire	DD Commerce				X	X	X	15 000	PNDP
	Construction de 01 hangar de 10 boutiques au marché de Fotomena	01 hangar de 10 boutiques construit au marché de Fotomena	Le Maire	DD Commerce				X	X	X	15 000	PNDP
Jeunesse et éducation civique	Construction et équipement de la DAJEC et du CMPJ	la DAJEC et du CMPJ sont construits et équipés	Le Maire	DDJEC				X	X	X	40 000	BIP
Sport et Education physique	Construction d'un stade standard de football avec piste d'athlétisme, aire de lancer et sautoir avec tribune 200 places à Fokoué	01 stade standard de football avec piste d'athlétisme, aire de lancer et sautoir est construit à Fokoué	Le Maire	DDSEP				X	X	X	PM	BIP
PMEESA	Appui à l'acquisition d'une presse à huile de palme à gestion communautaire à Ndoundé	01 presse à huile de palme à Ndoundé	Le Maire	DD PMEESA				X	X	X	20 000	PNDP
	Construction d'une unité de transformation et conservation des produits laitiers à la Colonie Bororo	01 unité de transformation et conservation des produits laitiers est construit	Le Maire	DD PMEESA				X	X	X	25 000	PNDP

Secteur	Actions principales	Produits/ Indicateurs résultats	Respon sable	Partenaire	Période			Ressources			Coût prévisionnel(X 1000 FCFA)	Sources de financement
					2 015	2 016	2 017	H	M	F		
	Construction d'une unité de transformation du manioc à Nzala	01 unité de transformation du manioc est construite	Le Maire	DD PMEESA				X	X	X	40 000	PNDP
Mines, Industrie et Développem ent Technologi que	Aménagement de l'accès et du site de la carrière de Bandoum	L'accès et du site de la carrière de Bandoum est aménagée	Le Maire	DD MIDT				X	X	X	4 900	La Commune
	Aménagement de l'accès et du site de la carrière de Tsenlah	L'accès et du site de la carrière de Tsenlah est aménagée	Le Maire	DD MIDT				X	X	X	4 900	La Commune
	Aménagement de l'accès et du site de la carrière de Ndoundé	L'accès et du site de la carrière de Ndoundé est aménagée	Le Maire	DD MIDT				X	X	X	4 900	La Commune
	Aménagement de l'accès et du site de la carrière de Mandong	L'accès et du site de la carrière de Mandong est aménagée	Le Maire	DD MIDT				X	X	X	4 900	La Commune
	Aménagement de l'accès et du site de la carrière de Yantou	L'accès et du site de la carrière de Yantou est aménagée	Le Maire	DD MIDT				X	X	X	4 900	La Commune
	Aménagement de l'accès et du site de la carrière de Fomelo	L'accès et du site de la carrière de Fomelo est aménagée	Le Maire	DD MIDT				X	X	X	4 900	La Commune
	Aménagement de l'accès et du site de la carrière de Fotchouffeu	L'accès et du site de la carrière de Fotchouffeu est aménagée	Le Maire	DD MIDT				X	X	X	4 900	La Commune
	Télécommu nication	Construction et équipement d'un télé centre communautaire à Laffie	01 télé centre communautaire est fonctionnel à Laffie	Le Maire	DDPOST EL				X	X	X	15 000

Plan Communal de Développement

Secteur	Actions principales	Produits/ Indicateurs résultats	Respon sable	Partenaire	Période			Ressources			Coût prévisionnel(X 1000 FCFA)	Sources de financement
					2 015	2 016	2 017	H	M	F		
Administrati on territoriale, Décentralisa tion et maintien de l'ordre	Construction et équipement de la Sous-préfecture de Fokoué	les bâtiments de la Sous-préfecture de Fokoué sont construits	Le Maire	DDAT				X	X	X	70 000	BIP
	Construction et équipement d'une salle d'audience pour le Tribunal de Premier Degré	Tribunal de Premier Degré fonctionnel à Fokoué est construit	Le Maire	DDAT				X	X	X	20 000	BIP
	Dotation d'un véhicule pour la Sous-préfecture de Fokoué	la Sous-préfecture est équipée d'un véhicule	Le Maire	DDAT				X	X	X	25 000	BIP
MONTANT TOTAL											4 372 812	

6.2. Cadre sommaire de gestion environnemental du CDMT

6.2.1. Principaux impacts socio-environnementaux potentiels

Les projets qui seront mis en œuvre dans le cadre du CDMT auront selon la nature des activités à conduire et ce, sur le double plan environnemental et social des impacts qui pourraient être négatifs ou positifs. Il est par conséquent nécessaire que pour chaque type de projet, lesdits impacts soient identifiés ainsi que les mesures d'optimisation pour les impacts positifs et les mesures d'atténuation pour les impacts négatifs en vue d'assurer la réalisation aisée des activités et de garantir aux différents ouvrages une durabilité certaine.

a) Projets du CDMT dont la réalisation sera soumise à une étude d'impact environnemental

- Construction des logements sociaux
- Construction de 02 marchés (centre-ville et Fontsa Touala)
- Construction de parc vaccino-gène pour bovins
- Construction et équipement du CSI de Fotomena et de Bandoum
- Réhabilitation route: Fotomena - Fokoué - Fotchouffeu
- Réhabilitation de 17km de route: Fokoué - Fomopea - Ndoundé
- Construction d'un pont sur les rivières : Mbie Mbie, Grand U route Atochi-Fotomena, Taticeng
- Réhabilitation des axes : Foumelo- Fokoué ; Chefferie Fotomena – Tchueleveng ; Marché de Fokoué – Mbouh ; Lepoung – chefferie Fokoué ; Minlah – Balefok ; Ntsing Minlah – Fokoué ; Fontsa Touala – Fombap ; Fontsa Touala – Bamegwou ; Femlezap – Nzala ; Meka – Fotsagho ; Meka – Mangueson – Atochi ; Mandong – Yantsem ; Yantou – Yantsem ; Yantou – Fotouni ; Mandong – Ewiet ; Tsenlah – Zemdou ; Megué – Togtou ; Mandong – Touffam ; Lepoung – Zhang ; Fokoué- chefferie Bamegwou – Sokeng, Mairie - Place des fêtes-Sous-préfecture
- Construction d'un pont en régie sur les rivières : Tsinkoua, Metsem, Kemkem, Kambiet, Kiegoh et 05 ponts à Bangouet
- Construire 01 Point d'eau à l'EP de Tsenlah, Nzala, Fotchouffeu, Mandong, Nko'o, Fotsagho, Meka
- Construction d'un forage équipé à Jouedan, à Nzinmeka, à Foumelo, à Tchueleveng Fotomena, à Bangouet, à Fotsagho, à Fotchouffeu, à la Colonie Bororo
- Réhabilitation du Forage équipé de Lepoung chefferie, de Mintsoh, de Nkah-Suela Bamegwou
- Réhabilitation du réseau d'eau de Bandoum
- Electrification MT/BT de Touffam (Nza, Ngnem, Jouedan et Metsang) ; Tchueleveng-Fotomena ; Keung Ntche, Femlezap, et Mveu (Fontsa Touala) ; Messeum, Ntseugouet, Laffie, Tefie, Nzala ; Doboulo-Minlah et Menah 2 ; Fiala (Fontsa Touala) ; Mintsoh ; colonie Bororo ; Megué et Tsenlah
- Aménagement du Mont Neyan
- Construction d'un stade standard de football avec piste d'athlétisme, aire de lancer et sautoir
- Construction d'une industrie moderne de presse à huile de palme à Ndoundé

- Construction d'une unité de transformation et conservation des produits laitiers à la Colonie Bororo
- Construction d'une unité de transformation du manioc à Nzala
- Aménagement de l'accès et du site des carrières (Bandoum, Tsenlah, Ndoundé, Mandong, Yantou, Lepoung, Mintsoh, Fomelo, Nko'o, Fotchouffeu, Meka)

b) Projets du CDMT dont une étude des impacts sociaux et environnementaux sont non négligeables.

- Construction et équipement d'un centre de promotion de la femme et de la famille à Fokoué
- Construction d'un Hôtel à Fokoué
- Construire 07 abreuvoirs (02 à Fontsa Touala 03 à Fomopea et 02 Fokoué)
- Construction et équipement de 02 salles de classe à l'EP de Yantou, à l'EM de Fotomena, à l'EP de Bamegwou, à l'EM de Fontsa Touala, à l'EP de Bangouet, à l'EP Fotsagho, à l'EP Nzala, à l'EM de Bamegwou et à la SAR/SM de Fokoué.
- Construction et équipement d'une Salle informatique à l'EP Bilingue de Fokoué ville, à l'EP de Fontsa Touala, à l'EP de Fomopea
- Construction d'une latrine (4 cabines) à l'EP de Fotsagho, de Yantou, de Bangouet, de Fontsa Touala, à EM de Bamegwou, à l'EP Bilingue de Fokoué, l'EP de Tsenlah, au lycée de Fontsa Touala, à l'EP de Ndoundé
- Construction d'une latrine (6 cabines) au CSI de Fomopea, au CSI de Fotomena, au CSI de Fontsa Touala, CSI de Bandoum
- Construction et équipement d'une salle informatique au CES de Fomopea, au lycée de Fokoué, et au lycée de Fontsa Touala, CETIC de Fokoué, lycée technique de Fotomena
- Construction du poste forestier de Fokoué
- Construction et équipement de 04 salles de classe au CES de Fomopea, lycée de Fokoué, lycée de Fontsa Touala, CETIC de Fokoué et au Lycée technique de Fotomena
- Construction et équipement d'un bloc administratif au lycée de Fontsa Touala, CES de Fomopea, Lycée technique de Fotomena, CETIC de Fokoué, Lycée technique de Fotomena
- Construction d'un atelier de menuiserie au Lycée technique de Fotomena
- Construction et équipement de 02 ateliers à la SAR/SM de Fokoué
- Construction d'une boucherie au marché de Fomopea, au marché de Fontsa Touala et de Fotomena, marché de Fokoué ville
- Construction et équipement de la Sous-préfecture de Fokoué
- Construction et équipement d'une salle d'audience pour le Tribunal de Premier Degré de Fokoué
- Aménagement de la forêt sacrée de Fokoué
- Construction et équipement d'un télé centre communautaire à Fokoué ville et Fontsa Touala
- Construction de 03 hangars de 30 boutiques au marché Fokoué ville
- Construction de 01 hangar de 10 boutiques au marché de Fomopea, au marché de Fontsa Touala, au marché de Fotomena

Tableau 13: Principaux impacts sociaux des projets infrastructurels du CDMT

Projet de construction	Activités	Principaux impacts sociaux positifs	Mesures d'optimisation	Principaux impacts sociaux négatifs	Mesures d'atténuation
<ul style="list-style-type: none"> - Construction et équipement de 02 salles de classe à l'EP de Yantou, à l'EM de Fotomena, à l'EP de Bamegwou, à l'EM de Fonsa Touala, à l'EP de Bangouet, à l'EP Fotsagho, à l'EP Nzala, à l'EM de Bamegwou et à la SAR/SM de Fokoué. - Construction et équipement d'une Salle informatique à l'EP Bilingue de Fokoué ville, à l'EP de Fonsa Touala, à l'EP de Fomopea - Construction et équipement de 04 salles de classe au CES de Fomopea, lycée de Fokoué, lycée de Fonsa Touala, CETIC de Fokoué et au Lycée technique de Fotomena - Construction du centre de promotion de la femme 	<ul style="list-style-type: none"> - Transport des matériaux de construction - Remblage - Creusage (fondation) - Mise en marche des machines - Tôlage - Fouille 	<ul style="list-style-type: none"> - Amélioration des conditions des élèves - Création d'emploi - Amélioration des revenus des populations locales - Réduction de l'exode rural - Consolidation des systèmes de gouvernance locale à travers l'évaluation environnementale participative ainsi que l'utilisation du formulaire d'examen environnemental en impliquant la consultation du public - Amélioration de l'offre de service d'éducation - Renforcement de la dynamique des populations dans la mobilisation des contreparties Amélioration des revenus dans la zone du projet - Réduction de la distance maison – école 	<ul style="list-style-type: none"> - Recruter le personnel sur une base concurrente et transparente ; - Privilégier le recrutement des locaux dans la main d'œuvre à mobiliser, utiliser la technique HIMO ; - Inciter à la productivité et à la compétitivité à travers des ateliers de formation et d'information sur le climat des affaires - Mettre en place des brises vent - Bien réaliser le projet 	<ul style="list-style-type: none"> - Risques liés à l'acquisition des terres pour l'implantation du projet - Adoption des comportements à risques par les populations - Non-respect de la réglementation en matière de sécurité dans les chantiers et la réalisation des ouvrages de franchissement - Risque de marginalisation des populations vulnérables 	<ul style="list-style-type: none"> - Sensibiliser les populations sur les dangers des comportements à risques - Sensibiliser les personnes situées dans les zones d'empiètement et prendre des mesures légales d'expropriation, - Informer et former les travailleurs et les populations riveraines des chantiers sur la prise en compte des mesures de sécurité - Mettre en place un comité de suivi du respect des mesures de sécurité - Envisager la prise en compte de toutes les couches sociales dans l'accès aux infrastructures
<ul style="list-style-type: none"> - Construction de 02 marchés (centre-ville et Fonsa Touala) - Construction de parc vaccino-gène pour bovins - Construction de 03 hangars de 30 boutiques au marché Fokoué ville - Construction de 01 hangar de 10 boutiques au marché de 	<ul style="list-style-type: none"> - Transport des matériaux de construction - Remblage - Creusage (fondation) - Mise en marche des machines 	<ul style="list-style-type: none"> - Consolidation des systèmes de gouvernance locale à travers l'évaluation environnementale participative ainsi que l'utilisation du formulaire d'examen environnemental en impliquant la consultation du public Amélioration de la gouvernance locale ; - Amélioration des conditions 	<ul style="list-style-type: none"> - Recruter prioritairement la main d'œuvre locale en privilégiant les projets HIMO - Inciter à la productivité et à la compétitivité à 	<ul style="list-style-type: none"> - Risque de déplacement involontaire et réinstallation - Adoption des comportements à risques par les populations - Risques liés à l'empiètement des 	<ul style="list-style-type: none"> - Sensibiliser les populations sur les dangers des comportements à risques - Sensibiliser les personnes situées dans les zones d'empiètement et prendre des mesures légales d'expropriation - Informer et former les

Projet de construction	Activités	Principaux impacts sociaux positifs	Mesures d'optimisation	Principaux impacts sociaux négatifs	Mesures d'atténuation
Fomopea, au marché de Fontsa Touala, au marché de Fotomena	- Tôlage	d'élevage, du domaine agricole, etc;	travers des ateliers de formation et d'information sur le climat des affaires - Mettre sur pied des plateformes	terrains - Non-respect de la réglementation en matière de sécurité dans les chantiers et la réalisation des ouvrages de franchissement - Risque de marginalisation des populations vulnérables	travailleurs et les populations riveraines des chantiers sur la prise en compte des mesures de sécurité - Mettre en place un comité de suivi du respect des mesures de sécurité - Envisager la prise en compte de toutes les couches sociales dans l'accès aux infrastructures
- Construction des logements sociaux - Construction et équipement de la Sous-préfecture - Construction d'une salle d'audience - Construction et équipement d'un centre de promotion de la femme et de la famille à Fokoué - Construction du poste forestier de Fokoué - Construction et équipement d'un télé centre communautaire à Fokoué ville - Construction et équipement des Postes agricoles	- Transport des matériaux de construction - Remblage - Creusage (fondation) - Mise en marche des machines - Tôlage - Transport des équipements	-Création d'emploi -Amélioration des revenus des populations locales -Amélioration des revenus dans la zone du projet -Consolidation des systèmes de gouvernance locale à travers l'évaluation environnementale participative ainsi que l'utilisation du formulaire d'examen environnemental en impliquant la consultation du public -Amélioration de l'offre de service des secteurs concernés	-Recruter prioritairement la main d'œuvre locale en priviliégiant les projets HIMO -Inciter à la productivité et à la compétitivité à travers des ateliers de formation et d'information sur le climat des affaires -Mettre sur pied des plateformes	-Adoption des comportements à risques par les populations -Risques liés à l'empiètement des terrains -Non-respect de la réglementation en matière de sécurité dans les chantiers et la réalisation des ouvrages de franchissement -Risque de marginalisation des populations vulnérables	-Sensibiliser les populations sur les dangers des comportements à risques -Informer et former les travailleurs et les populations riveraines des chantiers sur la prise en compte des mesures de sécurité -Mettre en place un comité de suivi du respect des mesures de sécurité -Envisager la prise en compte de toutes les couches sociales dans l'accès aux infrastructures

Tableau 14 : Principaux impacts environnementaux sur les projets de construction du CDMT

Type de projet	Activités	Principaux impacts environnementaux positifs	Mesures d'optimisation	Principaux impacts environnementaux négatifs	Mesures d'atténuation
<ul style="list-style-type: none"> - Construction et équipement de 02 salles de classe à l'EP de Yantou, à l'EM de Fotomena, à l'EP de Bamegwou, à l'EM de Fonsa Touala, à l'EP de Bangouet, à l'EP Fotsagho, à l'EP Nzala, à l'EM de Bamegwou et à la SAR/SM de Fokoué. - Construction et équipement d'une Salle informatique à l'EP Bilingue de Fokoué ville, à l'EP de Fonsa Touala, à l'EP de Fomopea - Construction et équipement de 04 salles de classe au CES de Fomopea, lycée de Fokoué, lycée de Fonsa Touala, CETIC de Fokoué et au Lycée technique de Fotomena - Construction des latrines 	<ul style="list-style-type: none"> - Transport des matériaux de construction - Remblage - Creusage (fondation) - Mise en marche des machines - Tôlage - Transport des équipements (tables –bancs) 	<ul style="list-style-type: none"> - Consolidation des systèmes de gouvernance locale à travers l'évaluation environnementale participative - Maîtrise des aspects environnementaux à travers l'utilisation d'un formulaire d'examen environnemental par la consultation du public - Réduction des défécations dans la nature - Réduction de l'exode rural - Amélioration des conditions des élèves - Augmentation de l'effectif 	<ul style="list-style-type: none"> - Sensibiliser et impliquer les populations au remplissage du formulaire d'examen environnemental - Sensibiliser les populations à l'utilisation des latrines - Bien réaliser le projet - Mettre en place des brises vent - L'appropriation du projet par les bénéficiaires 	<ul style="list-style-type: none"> - Augmentation des facteurs de pollution environnementale (circulation des engins, utilisation des matériaux émettant des substances nocives) - Nuisances sonores et olfactives - Production des déchets polluants - Erosions autour des infrastructures - Pollution des eaux souterraines - Perte des espèces ligneuses due au dégagement du site - Destruction du couvert végétal - Augmentation de l'érosion hydrique - Risque de pollution des cours d'eau 	<ul style="list-style-type: none"> - Prendre des précautions relatives à la réduction de la pollution (arrosage, respect des règles de sécurités en chantier et hors des chantiers, destruction appropriées des déchets de chantiers) - Envisager des reboisements autour des ouvrages - Protection de sol par la mise du couvert végétal - Remise en l'état initial de l'emprise

Type de projet	Activités	Principaux impacts environnementaux positifs	Mesures d'optimisation	Principaux impacts environnementaux négatifs	Mesures d'atténuation
<ul style="list-style-type: none"> - Construction de 02 marchés (centre-ville et Fontsa Touala) - Construction de parc vaccinogène pour bovins - Construction de 03 hangars de 30 boutiques au marché Fokoué ville - Construction de 01 hangar de 10 boutiques au marché de Fomopea, au marché de Fontsa Touala, au marché de Fotomena 	<ul style="list-style-type: none"> - Transport des matériaux de construction - Remblage - Creusage (fondation) - Mise en marche des machines - Tôlage 	<ul style="list-style-type: none"> - Consolidation des systèmes de gouvernance locale à travers l'évaluation environnementale participative - Maîtrise des aspects environnementaux à travers l'utilisation d'un formulaire d'examen environnemental par la consultation du public 	<ul style="list-style-type: none"> - Sensibiliser et impliquer les populations au remplissage du formulaire d'examen environnemental 	<ul style="list-style-type: none"> - Augmentation des facteurs de pollution environnementale (circulation des engins, utilisation des matériaux émettant des substances nocives) - Destruction des ressources naturelles - Nuisances sonores et olfactives - Production des déchets polluants - Erosions autour des infrastructures 	<ul style="list-style-type: none"> - Prendre des précautions relatives à la réduction de la pollution (arrosage, respect des règles de sécurité en chantier et hors des chantiers, destruction appropriées des déchets de chantiers) - Envisager des reboisements autour des ouvrages -
<ul style="list-style-type: none"> - Construction des logements sociaux - Construction et équipement de la Sous-préfecture - Construction d'une salle d'audience - Construction et équipement d'un centre de promotion de la femme et de la famille à Fokoué - Construction du poste forestier de Fokoué - Construction et équipement d'un télé centre communautaire à Fokoué ville - Construction et équipement des Postes agricoles (Tsenlah et Fontsa Touala) 	<ul style="list-style-type: none"> - Transport des matériaux de construction - Remblage - Creusage (fondation) - Mise en marche des machines - Tôlage 	<ul style="list-style-type: none"> - Consolidation des systèmes de gouvernance locale à travers l'évaluation environnementale participative - Maîtrise des aspects environnementaux à travers l'utilisation d'un formulaire d'examen environnemental par la consultation du public 	<ul style="list-style-type: none"> - Sensibiliser et impliquer les populations au remplissage du formulaire d'examen environnemental 	<ul style="list-style-type: none"> - Augmentation des facteurs de pollution environnementale (circulation des engins, utilisation des matériaux émettant des substances nocives) - Destruction des ressources naturelles - Nuisances sonores et olfactives - Production des déchets polluants - Erosions autour des infrastructures - Perte des espèces ligneuses due au dégagement du site 	<ul style="list-style-type: none"> - Prendre des précautions relatives à la réduction de la pollution (arrosage, respect des règles de sécurité en chantier et hors des chantiers, destruction appropriées des déchets de chantiers) - Envisager des reboisements autour des ouvrages -

Tableau 15 : Principaux impacts sociaux des projets d'hydraulique du CDMT

Microprojet d'hydraulique	Activités	Principaux impacts sociaux positifs	Mesures d'optimisation	Principaux impacts sociaux négatifs	Mesures d'atténuation
<ul style="list-style-type: none"> • Construire 01 Point d'eau à l'EP de Tsenlah, Nzala, Fotchouffeu, Mandong, Nko'o, Fotsagho, Meka • Construction d'un forage équipé à Jouedan, à Nzinmeka, à Foumelo, à Tchueleveng Fotomena, à Bangouet, à Fotsagho, à Fotchouffeu, à la Colonie Bororo • Réhabilitation du Forage équipé de Lepoung chefferie, de Mintsoh, de Nkah-Suela Bamegwou • Réhabilitation du réseau d'eau de Bandoum 	<ul style="list-style-type: none"> - Transport des matériaux de construction - Creusage - Mise en marche des machines 	<ul style="list-style-type: none"> -Création d'emploi -Amélioration des revenus des populations locales -Réduction des maladies hydriques -Consolidation des systèmes de gouvernance locale à travers l'évaluation environnementale participative ainsi que l'utilisation du formulaire d'examen environnemental en impliquant la consultation du public -Amélioration de la qualité de l'eau -Réduction des conflits liés à l'utilisation des ressources en eau -Renforcement de la dynamique des populations dans la mobilisation des contreparties 	<ul style="list-style-type: none"> -Recruter prioritairement la main d'œuvre locale en privilégiant les projets HIMO -Inciter à la productivité et à la compétitivité à travers des ateliers de formation et d'information sur le climat des affaires -Mettre sur pied des plateformes -Sensibiliser les populations sur les techniques de mobilisation des ressources pour la réalisation des projets communautaires -Mettre en place un comité de gestion des points d'eau 	<ul style="list-style-type: none"> -Adoption des comportements à risques par les populations -Risques liés à l'empiètement des terrains -Non-respect de la réglementation en matière de sécurité dans les chantiers et la réalisation des ouvrages de franchissement -Risque de marginalisation des populations vulnérables 	<ul style="list-style-type: none"> -Sensibiliser les populations sur les dangers des comportements à risques -Sensibiliser les personnes situées dans les zones d'empiètement et prendre des mesures légales d'expropriation, - Informer et former les travailleurs et les populations riveraines des chantiers sur la prise en compte des mesures de sécurité -Mettre en place un comité de suivi du respect des mesures de sécurité -Envisager la prise en compte de toutes les couches sociales dans l'accès aux infrastructures

Tableau 16 : Principaux impacts environnementaux sur les projets d'hydraulique

Microprojet d'hydraulique	Activités	Principaux impacts sociaux positifs	Mesures d'optimisation	Principaux impacts sociaux négatifs	Mesures d'atténuation
<ul style="list-style-type: none"> • Construire 01 Point d'eau à l'EP de Tsenlah, Nzala, Fotchouffeu, Mandong, Nko'o, Fotsagho, Meka • Construction d'un forage équipé à Jouedan, à Nzinmeka, à Fomelo, à Tchueleveng Fotomena, à Bangouet, à Fotsagho, à Fotchouffeu, à la Colonie Bororo • Réhabilitation du Forage équipé de Lepoung chefferie, de Mintsoh, de Nkah-Suela Bamegwou • Réhabilitation du réseau d'eau de Bandoum 	<ul style="list-style-type: none"> - Transport des matériaux de construction - Creusage - Mise en marche des machines 	<ul style="list-style-type: none"> - Consolidation des systèmes de gouvernance locale à travers l'évaluation environnementale participative - Maîtrise des aspects environnementaux à travers l'utilisation d'un formulaire d'examen environnemental par la consultation du public - Diminution des maladies hydriques - Amélioration du bien être - Réduction de la distance parcourue pour la recherche de l'eau 	<ul style="list-style-type: none"> - Sensibiliser et impliquer les populations au remplissage du formulaire d'examen environnemental - Plantation des raphiales le long du site de captage - Eviter la plantation des eucalyptus près des points de captage - Application du décret N° 2001/163/PM du 08 mai 2001 - Eviter l'utilisation des pesticides près des points de captage 	<ul style="list-style-type: none"> - Augmentation des facteurs de pollution environnementale (circulation et utilisation des engins, utilisation des matériaux émettant des substances nocives) - Nuisances sonores et olfactives - Production des déchets polluants - Erosions autour des infrastructures - Risques des conflits sociaux 	<ul style="list-style-type: none"> - Pratique de la défense et restauration des sols - Bien tasser la terre au niveau des fouilles - Prendre des précautions relatives à la réduction de la pollution (arrosage, respect des règles de sécurités en chantier et hors des chantiers, destruction appropriées des déchets de chantiers) - Envisager des reboisements autour des ouvrages - Prévoir un réseau simplifié d'assainissement des eaux usées

Tableau 17 : Principaux impacts sociaux des projets structurants du CDMT

Microprojets de construction ou réhabilitation des pistes rurales, système d'adduction d'eau potable, électrification	Activités	Principaux impacts sociaux positifs	Mesures d'optimisation	Principaux impacts sociaux négatifs	Mesures d'atténuation
<ul style="list-style-type: none"> - Réhabilitation route: Fotomena - Fokoué – Fotchouffeu - Réhabilitation de 17km de route: Fokoué - Fomopea – Ndongué - Réhabilitation des axes : Fomelo- Fokoué ; Chefferie Fotomena – Tchueleveng ; Marché de Fokoué – Mbouh ; Lepoung – chefferie Fokoué ; Minlah – Balefok ; Ntsing Minlah – Fokoué ; Fontsa Touala – Fombap ; Fontsa Touala – Bamegwou ; Femlezap – Nzala ; Meka – Fotsagho ; Meka – Mangueson – Atochi ; Mandong – Yantsem ; Yantou – Yantsem ; Yantou – Fotouni ; Mandong – Ewiet ; Tsenlah – Zemdou ; Megué – Togtou ; Mandong – Touffam ; Lepoung – Zhang ; Fokoué- chefferie Bamegwou – Sokeng 	<ul style="list-style-type: none"> - Transport des matériaux de construction - Creusage - Mise en marche des machines - Dallage 	<ul style="list-style-type: none"> - Désenclavement du village - Réduction des érosions hydriques - Consolidation des systèmes de gouvernance locale à travers l'évaluation environnementale participative - Maîtrise des aspects environnementaux à travers l'utilisation d'un formulaire d'examen environnemental par la consultation du public 	<ul style="list-style-type: none"> - Sensibiliser les populations à l'entretien des rigoles et de la chaussée - Sensibiliser et impliquer les populations au remplissage du formulaire d'examen environnemental - Réalisation des travaux dans le respect des normes 	<ul style="list-style-type: none"> - Augmentation des facteurs de pollution environnementale (circulation des engins, utilisation des matériaux émettant des substances nocives) - Destruction des ressources naturelles - Risque de conflits - Augmentation des risques de transmission des maladies d'une communauté à l'autre à cause de l'augmentation des échanges - Insécurité 	<ul style="list-style-type: none"> - Prendre des précautions relatives à la réduction de la pollution (arrosage, respect des règles de sécurité en chantier et hors des chantiers, destruction appropriées des déchets de chantiers) - Envisager la pérennisation des ressources exploitées - Arroser la route si les travaux sont réalisés en saison sèche - Reboisement pour compensation

Microprojets de construction ou réhabilitation des pistes rurales, système d'adduction d'eau potable, électrification	Activités	Principaux impacts sociaux positifs	Mesures d'optimisation	Principaux impacts sociaux négatifs	Mesures d'atténuation
- Electrification MT/BT de Touffam (Nza, Ngnem, Jouedan et Metsang) ; Tchueleveng-Fotomena ; Keung Ntche, Femlezap, et Mveu (Fontsa Touala) ; Messeum, Ntseugouet, Laffie, Tefie, Nzala ; Doboulo-Minlah et Menah 2 ; Fiala (Fontsa Touala) ; Mintsoh ; colonie Bororo ; Megué et Tsenlah	- Transport des poteaux et câbles	- Consolidation des systèmes de gouvernance locale à travers l'évaluation environnementale participative - Maîtrise des aspects environnementaux à travers l'utilisation d'un formulaire d'examen environnemental par la consultation du public	- Sensibiliser les populations à l'entretien du réseau réhabilité - Sensibiliser et impliquer les populations au remplissage du formulaire d'examen environnemental	- Augmentation des facteurs de pollution environnementale (utilisation des matériaux émettant des substances nocives, mauvaise gestion du matériau défectueux remplacé) - -	- Prendre des précautions relatives à la réduction de la pollution (arrosage, respect des règles de sécurités en chantier et hors des chantiers, destruction appropriées des déchets de chantiers) - Envisager la pérennisation du réseau
Construction des ponts sur les rivières : Mbie Mbie, Grand U route Atochi-Fotomena, Tatikeng	- Transport des matériaux de construction - Remblage - Mise en marche des machines	- Consolidation des systèmes de gouvernance locale à travers l'évaluation environnementale participative - Maîtrise des aspects environnementaux à travers l'utilisation d'un formulaire d'examen environnemental par la consultation du public - Limitation de la production des gaz polluants	- Sensibiliser et impliquer les populations au remplissage du formulaire d'examen environnemental - Sensibiliser les populations sur les avantages de l'utilisation des énergies renouvelables	- Augmentation des facteurs de pollution environnementale - Risques d'incendies	- Prendre des précautions relatives à la réduction de la pollution (destruction appropriées des déchets de chantiers) - Respecter les normes de construction et d'installation des infrastructures
Construction d'un stade standard de football avec piste d'athlétisme, aire de lancer et sautoir	- Transport des matériaux de construction - Remblage - Creusage (fondation) - Mise en marche des machines - Tôlage	- Réduction des érosions hydriques - Consolidation des systèmes de gouvernance locale à travers l'évaluation environnementale participative - Maîtrise des aspects environnementaux à travers l'utilisation d'un formulaire d'examen environnemental par la consultation du public	- Sensibiliser les populations à l'entretien des rigoles - Sensibiliser et impliquer les populations au remplissage du formulaire d'examen environnemental	- Augmentation des facteurs de pollution environnementale (circulation des engins, utilisation des matériaux émettant des substances nocives) - -Destruction des ressources naturelles	- Prendre des précautions relatives à la réduction de la pollution (arrosage, respect des règles de sécurités en chantier et hors des chantiers, destruction appropriées des déchets de chantiers) - Envisager la pérennisation des ressources exploitées

Tableau 18: Principaux impacts environnementaux des projets structurants du CDMT

Microprojets de construction ou réhabilitation des pistes rurales, système d'adduction d'eau potable, électrification	Activités	Principaux impacts sociaux positifs	Mesures d'optimisation	Principaux impacts sociaux négatifs	Mesures d'atténuation
<ul style="list-style-type: none"> - Réhabilitation route: Fotomena - Fokoué – Fotchouffe - Réhabilitation de 17km de route: Fokoué - Fomopea – Ndoundé - Réhabilitation des axes : Fomelo- Fokoué ; Chefferie Fotomena – Tchueleveng ; Marché de Fokoué – Mbouh ; Lepoung – chefferie Fokoué ; Minlah – Balefok ; Ntsing Minlah – Fokoué ; Fontsa Touala – Fombap ; Fontsa Touala – Bamegwou ; Femlezap – Nzala ; Meka – Fotsagho ; Meka – Mangueson – Atochi ; Mandong – Yantsem ; Yantou – Yantsem ; Yantou – Fotouni ; Mandong – Ewiet ; Tsenlah – Zemdou ; Megué – Togtou ; Mandong – Touffam ; Lepoung – Zhang ; Fokoué- chefferie Bamegwou – Sokeng, Mairie - Place des fêtes- Sous-préfecture 	<ul style="list-style-type: none"> - Transport des matériaux de construction - Remblage - Creusage (fondation) - Mise en marche des machines - Tôlage 	<ul style="list-style-type: none"> - Création d'emploi - Amélioration des revenus des populations locales - Amélioration des revenus dans la zone du projet - Bonne circulation des hommes et des biens - Consolidation des systèmes de gouvernance locale à travers l'évaluation environnementale participative ainsi que l'utilisation du formulaire d'examen environnemental en impliquant la consultation du public 	<ul style="list-style-type: none"> - Recruter prioritairement la main d'œuvre locale en privilégiant les projets HIMO - Inciter à la productivité et à la compétitivité à travers des ateliers de formation et d'information sur le climat des affaires - Mettre sur pied des plateformes 	<ul style="list-style-type: none"> - Adoption des comportements à risques par les populations - Risques liés à l'empiètement des terrains - Non-respect de la réglementation en matière de sécurité dans les chantiers et la réalisation des ouvrages de franchissement 	<ul style="list-style-type: none"> - Sensibiliser les populations sur les dangers des comportements à risques - Sensibiliser les personnes situées dans les zones d'empiètement et prendre des mesures légales d'expropriation, - Informer et former les travailleurs et les populations riveraines des chantiers sur la prise en compte des mesures de sécurité - Mettre en place un comité de suivi du respect des mesures de sécurité
<ul style="list-style-type: none"> - Electrification MT/BT de Touffam (Nza, Ngnem, Jouedan et Metsang) ; Tchueleveng- Fotomena ; Keung Ntche, Femlezap, et Mveu (Fontsa Touala) ; Messeum, Ntseugouet, Laffie, Tefie, Nzala ; Doboulo-Minlah et Menah 2 ; Fiala (Fontsa Touala) ; Mintsoh 	<ul style="list-style-type: none"> - Transport des matériaux de construction - Remblage - Creusage (fondation) - Mise en marche des machines 	<ul style="list-style-type: none"> -Augmentation des revenus dans la zone du projet -Création d'emploi -Amélioration des revenus des populations par la création des activités génératrices de revenu utilisant l'énergie électrique -Amélioration du cadre de 	<ul style="list-style-type: none"> -Recruter prioritairement la main d'œuvre locale en privilégiant les projets HIMO -Eviter les feux de brousse -Eviter de planter les arbres sous les lignes 	<ul style="list-style-type: none"> -Adoption des comportements à risques par les populations -Risques liés à la mauvaise manipulation des ouvrages -Non-respect de la 	<ul style="list-style-type: none"> -Pratique de la défense et restauration des sols -Sensibiliser les populations sur les dangers des comportements à risques - Informer et former les travailleurs et les populations riveraines des chantiers sur la prise en compte des mesures de sécurité

Microprojets de construction ou réhabilitation des pistes rurales, système d'adduction d'eau potable, électrification	Activités	Principaux impacts sociaux positifs	Mesures d'optimisation	Principaux impacts sociaux négatifs	Mesures d'atténuation
; colonie Bororo ; Megué et Tsenlah	<ul style="list-style-type: none"> - Tôlage 	<ul style="list-style-type: none"> vie, de la qualité de l'offre de l'éducation et de la santé - Réduction des risques d'agression - Limitation de l'exode rural 	<ul style="list-style-type: none"> électriques - Paiement régulier des factures - Désherbage des alentours des poteaux électriques - Mettre sur pied des plateformes - Encourager l'installation des micro-entreprises 	<ul style="list-style-type: none"> réglementation en matière de sécurité dans les chantiers et en dehors - Risques d'électrocution - Risques d'incendies 	<ul style="list-style-type: none"> - Mettre en place un comité de suivi du respect des mesures de sécurité et établir les règles d'usage, ainsi que le mécanisme de fonctionnement - Bien tasser le sol au niveau des fouilles - Informer et former les populations sur les normes d'installation et la prise en compte des mesures de sécurité en matière d'utilisation de l'énergie électrique
Construction des ponts sur les rivières : Mbie Mbie, Grand U route Atochi-Fotomena, Tatikeng	<ul style="list-style-type: none"> - Transport des matériaux de construction - Remblage - Creusage (fondation) - Mise en marche des machines - Tôlage 	<ul style="list-style-type: none"> - Création d'emploi - Amélioration des revenus des populations locales - Amélioration des revenus dans la zone du projet - Bonne circulation des hommes et des biens - Consolidation des systèmes de gouvernance locale à travers l'évaluation environnementale participative ainsi que l'utilisation du formulaire d'examen environnemental en impliquant la consultation du public 	<ul style="list-style-type: none"> - Recruter prioritairement la main d'œuvre locale en privilégiant les projets HIMO - Inciter à la productivité et à la compétitivité à travers des ateliers de formation et d'information sur le climat des affaires - Mettre sur pied des plateformes 	<ul style="list-style-type: none"> - Adoption des comportements à risques par les populations - Risques liés à l'empiètement des terrains - Non-respect de la réglementation en matière de sécurité dans les chantiers et la réalisation des ouvrages de franchissement - Mauvaise utilisation des ouvrages construits 	<ul style="list-style-type: none"> - Sensibiliser les populations sur les dangers des comportements à risques - Sensibiliser les personnes situées dans les zones d'empiètement et prendre des mesures légales d'expropriation, - Informer et former les travailleurs et les populations riveraines des chantiers sur la prise en compte des mesures de sécurité - Mettre en place un comité de suivi du respect des mesures de sécurité - Sensibiliser les populations à la protection des tabliers des ponts et du revêtement des chaussées (Objets tranchants, feux, Cultures sur les emprises, produits chimiques corrosifs...)

Microprojets de construction ou réhabilitation des pistes rurales, système d'adduction d'eau potable, électrification	Activités	Principaux impacts sociaux positifs	Mesures d'optimisation	Principaux impacts sociaux négatifs	Mesures d'atténuation
Construction d'un stade standard de football avec piste d'athlétisme, aire de lancer et sautoir	<ul style="list-style-type: none"> - Transport des matériaux de construction - Remblage - Creusage (fondation) - Mise en marche des machines - Tôlage 	<ul style="list-style-type: none"> -Augmentation des revenus dans la zone du projet -Création d'emploi -Limitation de l'exode rural -Amélioration de la qualité de l'offre de santé et de l'éducation 	<ul style="list-style-type: none"> -Sensibiliser les populations sur l'importance de la pratique des activités sportives 	<ul style="list-style-type: none"> -Adoption des comportements à risques par les populations -Risques de conflits liés au choix de site -Non-respect de la réglementation en matière de sécurité dans les chantiers et en dehors 	<ul style="list-style-type: none"> -Sensibiliser les populations sur les dangers des comportements à risques -Prendre des mesures légales d'expropriation, -Informier et former les travailleurs et les populations riveraines des chantiers sur la prise en compte des mesures de sécurité -Mettre en place un comité de suivi du respect des mesures de sécurité et établir les règles d'usage, ainsi que le mécanisme de fonctionnement -Envisager une plateforme de résolution des conflits

Tableau 19: Principaux impacts sociaux des projets de gestion des ressources naturelles du CDMT

Microprojets de gestion des ressources naturelles	Activités	Principaux impacts sociaux positifs	Mesures d'optimisation	Principaux impacts sociaux négatifs	Mesures d'atténuation envisagées
<ul style="list-style-type: none"> -Aménagement de la forêt sacrée de Fokoué -Production de 100000 plants d'arbres agro forestiers pour le reboisement de 50 ha -Délimitation des espaces réservés aux porcs et aux bovins 	<ul style="list-style-type: none"> - Transport des matériaux de construction - Remblage - Creusage - Mise en marche des machines 	<ul style="list-style-type: none"> -Amélioration des revenus des populations locales -Consolidation des systèmes de gouvernance locale à travers l'évaluation environnementale participative ainsi que l'utilisation du formulaire d'examen environnemental en impliquant la consultation du public 	<ul style="list-style-type: none"> -Inciter à la productivité et à la compétitivité à travers des ateliers de formation et d'information sur nouvelles techniques de production agricole -Mettre sur pied des plateformes -Sensibiliser les populations sur les 	<ul style="list-style-type: none"> -Faible adhésion des populations à aux nouvelles pratiques culturelles -Risques liés à l'acquisition des terres pour implantation du microprojet -Risques liés aux conflits entre les bénéficiaires du 	<ul style="list-style-type: none"> -Sensibiliser les populations sur les avantages de l'adoption des nouvelles pratiques culturelles -Sensibiliser et informer les populations sur la nécessité de sécuriser les sites choisis (acte de donation foncier) et la prise en compte des

Plan Communal de Développement

		<ul style="list-style-type: none"> -Amélioration des techniques de conservation et de restauration des sols -Amélioration des techniques culturelles -Renforcement de la dynamique des populations dans la mobilisation des contreparties 	techniques de mobilisation des ressources pour la réalisation des projets communautaires	microprojet	zones d'élevage
<ul style="list-style-type: none"> -Aménagement de l'accès et du site de la carrière de Bandoum -Aménagement de l'accès et du site des carrières (Tsenlah, Ndoundé, Mandong, Yantou, Lepoung, Mintsoh, Foumelo, Nko'o, Fotchouffeu, Meka) -Aménagement du Mont Neyan 	<ul style="list-style-type: none"> - Transport des matériaux de construction - Remblage - Creusage - Mise en marche des machines 	<ul style="list-style-type: none"> -Création d'emploi -Amélioration des revenus des populations locales -Amélioration des revenus dans la zone du projet -Consolidation des systèmes de gouvernance locale à travers l'évaluation environnementale participative ainsi que l'utilisation du formulaire d'examen environnemental en impliquant la consultation du public 	<ul style="list-style-type: none"> -Recruter prioritairement la main d'œuvre locale en privilégiant les projets HIMO -Mettre sur pied des plateformes 	<ul style="list-style-type: none"> -Adoption des comportements à risques par les populations -Risques liés à l'empiètement des terrains -Non-respect de la réglementation en matière de sécurité dans les chantiers -Risque de marginalisation des populations vulnérables - Risques liés aux conflits entre les bénéficiaires du microprojet 	<ul style="list-style-type: none"> -Sensibiliser les populations sur les dangers des comportements à risques -Sensibiliser les personnes situées dans les zones d'empiètement et prendre des mesures légales d'expropriation, -Informer et former les travailleurs et les populations riveraines des chantiers sur la prise en compte des mesures de sécurité -Mettre en place un comité de suivi du respect des mesures de sécurité -Envisager la prise en compte de toutes les couches sociales dans l'accès aux infrastructures

Tableau 20 : Principaux impacts environnementaux des projets de gestion des ressources naturelles du CDMT

Microprojets de gestion des ressources naturelles	Activités	Principaux impacts sociaux positifs	Mesures d'optimisation	Principaux impacts sociaux négatifs	Mesures d'atténuation envisagées
<ul style="list-style-type: none"> - Aménagement de la forêt sacrée de Fokoué - Production de 100000 plants d'arbres agro forestiers pour le reboisement de 50 ha - Délimitation des espaces réservés aux porcs et aux bovins - 	<ul style="list-style-type: none"> - Transport des plants 	<ul style="list-style-type: none"> - Réduction des érosions - Protection et conservation des sols - Amélioration de la fertilité des sols et des rendements - Conservation de la biodiversité - Protection et conservation de l'environnement - Augmentation des superficies cultivables - Consolidation des systèmes de gouvernance locale à travers l'évaluation environnementale participative - Maîtrise des aspects environnementaux à travers l'utilisation d'un formulaire d'examen environnemental par la consultation du public 	<ul style="list-style-type: none"> - Sensibiliser les populations à l'appropriation et la mise en application des nouvelles techniques - Sensibiliser et impliquer les populations au remplissage du formulaire d'examen environnemental - Sensibiliser les populations sur l'intérêt et les avantages de la protection de l'environnement - Vulgarisation des bonnes pratiques de gestion des terres 	RAS	RAS
<ul style="list-style-type: none"> - Aménagement de l'accès et du site de la carrière de Bandoum - Aménagement de l'accès et du site des carrières (Tsenlah, Ndoundé, Mandong, Yantou, Lepoung, Mintsoh, Foumelo, Nko'o, Fotchouffeu, Meka) - Aménagement du Mont Nehan 	<ul style="list-style-type: none"> - Transport des matériaux de construction - Creusage - Mise en marche des machines 	<ul style="list-style-type: none"> - Conservation de la biodiversité - Protection et conservation de l'environnement - Augmentation des superficies des espaces verts - Consolidation des systèmes de gouvernance locale à travers l'évaluation environnementale participative - Maîtrise des aspects environnementaux à travers l'utilisation d'un formulaire d'examen environnemental par la consultation du public 	<ul style="list-style-type: none"> - Sensibiliser et impliquer les populations au remplissage du formulaire d'examen environnemental - Sensibiliser les populations sur l'intérêt et les avantages de la protection de l'environnement 	RAS	RAS

6.2.2. Plan sommaire de gestion de l'environnement

Tableau 21 : Plan sommaire de gestion environnemental

Microprojet	Tâches	Impacts potentiels	Mesures d'atténuations	Acteurs de mise en œuvre	Périodes	Acteurs de suivi	Coûts (FCFA)	Observations
Construire des points d'eau Réhabilitation du Forage équipé de Lepoung chefferie, de Mintsoh, de Nkah-Suela Bamegwou Réhabilitation du réseau d'eau de Bandoum	- Remplissage du formulaire par les bénéficiaires ; - Transport du matériel - Déblayage - Forage	- Impacts liés à la pollution des huiles de vidanges de l'engin d'exhaure	- Utiliser les engins adaptés/ changer les filtres ; - Mettre en place des bacs de récupération des huiles de vidange et les retourner aux entreprises spécialisées	Consultants en charge du montage des projets	Au cours de l'exécution des travaux	- DDEPN ; - PNDP ; - Conseil municipal ; - ACD	PM	- l'agent de développement est en fonction
	- .	- Risque d'envasement et de stagnation des eaux usées - Risque d'érosion du sol - Risque de perte des espèces ligneuses - Risque de création des zones humides autour des points d'eau	- Eliminer les eaux sales à travers la construction des rigoles - Prévoir si nécessaire un réseau simplifié d'assainissement des eaux usées - Reboiser les sites des ouvrages - Bon choix des sites - Engazonner les pentes perturbées	- Bénéficiaires des projets ; - Sectoriels MINEE et MINAS ; - Consultants chargé du montage des projets	2014-2016	- Délégation MINEP ; - Délégation MINAS ; - PNDP ; - Conseil municipal ; - Agent de développement	PM	Le coût y afférent doit être intégré dans les coûts de la conception du microprojet
		- Pollution de la nappe phréatique soit par les produits phytosanitaires soit par la latrine	- Interdire les champs utilisant les produits phytosanitaires aux abords immédiats de l'ouvrage (maintenir une distance d'au moins 300 mètres) ; - Maintenir les latrines à au moins 50 m en aval du point d'eau	- Bénéficiaires des projets ; - Sectoriels MINEE et MINAS ; - Consultants chargé du montage des projets	2014-2016	- Délégation MINEP ; - Délégation MINAS ; - PNDP ; - Conseil municipal ; - Agent de développement	PM	Le coût y afférent doit être intégré dans les coûts de la conception du microprojet
	- Assurer la pérennisation	Risque de disfonctionnement des	- Activation et formation des comités locaux de	- Commune/Agents de	- Au cours de la	- Prestataire, Agent de	- PM	- Former les comités sur la

Plan Communal de Développement

Microprojet	Tâches	Impacts potentiels	Mesures d'atténuations	Acteurs de mise en œuvre	Périodes	Acteurs de suivi	Coûts (FCFA)	Observations
	des infrastructures au niveau local	infrastructures	gestion des infrastructures	Développement/ Prestataire	réalisation de l'infrastructure	développement, Sectoriels concernés, PNDP		maintenance des ouvrages
<ul style="list-style-type: none"> - Construction et équipement de 02 salles de classe - Construction et équipement de 04 salles de classe - Construction des latrines - Construction de 02 marchés (centre-ville et Fontsa Touala) - Construction de parc vaccino-gène pour bovins - Construction de 03 hangars de 30 	<ul style="list-style-type: none"> - Transport des matériaux de construction - Déblayage du site (fouille des fondations) - Tournage du béton - Crépissage des murs - peinture - Tôlage 	<ul style="list-style-type: none"> - Erosion due à l'exploitation des zones d'emprunts/ carrières de graviers ou de sable et/ou à l'excavation du site du projet ; - Pollution du sol provenant des rejets divers (déchets de béton, peinture et déversement involontaires des hydrocarbures) 	<ul style="list-style-type: none"> - Remettre en état les zones d'emprunt en respectant les pentes du terrain naturel ; - Reboiser les zones affectées ; - Engazonner les zones affectées ; - Utilisation d'un ciment conditionné ; - La gestion rigoureuse des restes de peinture et pots vides ; - La collecte et le suivi des huiles usées 	PNDP, Mairie Consultants chargé du montage des projets	2014-2017	<ul style="list-style-type: none"> - Délégation MINEP ; - Délégation MINAS ; - Autres Sectoriels - Prestataire, Agent de développement, Sectoriels concernés, PNDP 	PM	Elaborer un mécanisme de suivi du plan de gestion environnementale
		<ul style="list-style-type: none"> - Pollution de l'air par les poussières dues au transport des matériaux et circulation des engins 	<ul style="list-style-type: none"> - Respecter les règles de sécurité au chantier (port de masques, bottes, etc.) - Arroser les endroits des travaux avec de l'eau provenant des cours d'eau permanent 	Consultants chargé du montage des projets	2014-2017		PM	

Microprojet	Tâches	Impacts potentiels	Mesures d'atténuations	Acteurs de mise en œuvre	Périodes	Acteurs de suivi	Coûts (FCFA)	Observations
boutiques au marché Fokoué ville - Construction de 01 hangar de 10 boutiques au marché de Fomoepa, au marché de Fonsa Touala, au marché de Fotomena		- Impacts liés à la pollution des huiles de vidanges	- Utiliser les engins adaptés et changer régulièrement les filtres - Mettre en place des bacs de récupération des huiles de vidange et les retourner aux entreprises spécialisées	Consultants chargé du montage des projets	2014-2017	DDADER ; DDEPNDD; MINEDUB Service d'hygiène et salubrité de la Commune PNDP ; Conseil municipal ; ACD	PM	
		- Pollution de la nappe phréatique soit par les produits phytosanitaires soit par la latrine	- Interdire les champs utilisant les produits phytosanitaires aux abords immédiats de l'ouvrage (maintenir une distance d'au moins 300 mètres) ; - Maintenir les latrines à au moins 50 m en aval du point d'eau	-Bénéficiaires du projet -DDEE -Exécutif municipal Consultants chargé du montage des projets				PM
- Réhabilitation route: Fotomena - Fokoué – Fotchouffeu - Réhabilitation de 17km de route: Fokoué - Fomoepa – Ndoundé - Réhabilitation des routes rurales	- Préparer les TDR ; - faire approuver les TDR ; - recruter les consultants ; - réaliser les études proprement dites	- Réalisation des études d'impacts environnementaux sommaires pour les projets de : - Extension du réseau électrique dans les villages ; - Acquisition d'une réserve foncière urbaine et périurbaine	-	PNDP, Mairie (conseil municipal)	2014-2017	- Délégation MINEP ; - Délégation MINAS ; - PNDP ; - Agent de développement - Conseil municipal	-	Les études détaillées concernent les autres projets d'envergure citées

Microprojet	Tâches	Impacts potentiels	Mesures d'atténuations	Acteurs de mise en œuvre	Périodes	Acteurs de suivi	Coûts (FCFA)	Observations
Electrification MT/BT de Touffam (Nza, Ngnem, Jouedan et Metsang) ; Tchueleveng-Fotomena ; Keung Ntche, Femlezap, et Mveu (Fontsa Touala) ; Messeum, Ntseugouet, Laffie, Tefie, Nzala ; Doboulo-Minlah et Menah 2 ; Fiala (Fontsa Touala) ; Mintsoh ; colonie Bororo ; Megué et Tsenlah	- Transport du matériel - Mise en place des trous des poteaux électriques	- Pollution de l'air par les poussières dues au transport des matériaux et circulation des engins	- Respecter les règles de sécurité au chantier (port de masques, bottes) ; - Arroser les endroits des travaux avec de l'eau provenant des cours d'eau permanent	Consultants en charge de l'exécution du projet	2015-2017	- Délégation MINEP ; - PNDP ; - Conseil municipal	PM	Les frais y afférents sont pris en charge par la Commune pour les MP financés par l'allocation PNDP
		- Pollution auditive par le bruit lié au fonctionnement du groupe électrogène	- Acheter les groupes équipés de dispositif antibruit ; - Sécuriser le groupe dans un local aménagé à cet effet - Eviter d'installer le groupe aux abords immédiats des habitations et/ou des services publics	Consultants en charge de l'exécution du projet	2015-2017	Délégation MINEP ; PNDP ; Conseil municipal ; ACD	PM	
		- Risque d'incendie	- Respecter les normes de construction ou d'installation des infrastructures	Consultants en charge de l'exécution du projet	2015-2017	DDTP Conseil municipal ; ACD	PM	
- Aménagement de la forêt sacrée de Fokoué - Production de	Nettoyage du site ; -Mise en place des espèces végétales ; -Bornage ;	Risque de destruction de la forêt et coupe illicite du bois de service	- Défense des ouvriers et/ou de l'entrepreneur à se livrer ou à participer aux activités d'exploitation forestière	Consultants en charge de l'exécution du projet	2015-2017	DDFOF DDEPNDD ; Conseil municipal ; ACD	PM	-

Microprojet	Tâches	Impacts potentiels	Mesures d'atténuations	Acteurs de mise en œuvre	Périodes	Acteurs de suivi	Coûts (FCFA)	Observations
100000 plants d'arbres agro forestiers pour le reboisement de 50 ha Délimitation des espaces réservés aux bovins - Aménagement de l'accès et du site de la carrière de Bandoum - Aménagement de l'accès et du site des carrières - Aménagement du Mont Nehan	- -Fertilisation et traitement phytosanitaires	Impacts divers liés aux choix des sites	- Eviter systématiquement d'implanter les ouvrages dans les zones sensibles telles que: zone sacrée, cours d'eau, flanc de colline, etc.	Consultants en charge de l'exécution du projet	2014-2015	DDEPNDD ; PNDP ; Conseil municipal ; ACD	PM	-
		Erosion du site	- Mettre en place des bonnes pratiques de gestion durable des terres ; - Reboiser les espaces dégradés	-Bénéficiaires des projets ; -Consultants chargé du montage des projets	2014-2017	DDADER DDEPNDD; PNDP Conseil municipal ; ACD	PM	-
		Risque de contamination des sols, végétation, rivières, sources et eaux souterraines dans la zone	Effectuer un choix approprié des espèces de reboisement et des produits de traitement (utilisation des pesticides agréés)	-DDFOF -Bénéficiaires du projet	2014-2017	DDFOF DDEPNDD ; Conseil municipal ; ACD	PM	-

6.3. Plan d'investissement annuel (PIA)

6.3.1. Ressources mobilisables et échéances

Tableau 22 : Ressources mobilisables

SOURCE DE FINANCEMENT	MONTANT (FCFA)	OBSERVATION
Budget communal	19 800 000	/
PNDP	107 800 000	
Banque Africaine de Développement	43 000 000	
FEICOM	536 000 000	/
BIP	208 480 000	
TOTAL	955 080 000	/

6.3.2. Programmation d'investissement annuelle des projets prioritaires

Tableau 23 : Plan d'Investissement annuel

Secteur	Projet	Lieu d'implantation	Indicateur de résultat	PERIODE DE REALISATION (2014)												Coût (x 1 000 FCFA)	Source de financement					
				J	F	M	A	M	J	J	A	S	O	N	D		Commune	PNDP	BAD	FEICOM	BIP	
Eau et Energie	Achèvement de l'adduction d'eau potable de Fomopea et construction des latrines à Bamegwou	Fomopea et Bamegwou	une adduction d'eau potable est fonctionnelle à Fomopea Des latrines sont construits à Bamegwou														43 000			43 000		
	Achèvement de l'adduction d'eau potable au lycée de Fotomena	Lycée technique de Fotomena	L'AEP est fonctionnelle au lycée technique														22 000		22 000			
	Achèvement de l'extension de l'électrification en MT de Bamegwou et Fomopea	Bamegwou et Fomopea	tous les quartiers de Bamegwou et de Fomopea sont électrifiés														131 000				131 000	
Enseignement secondaire	Achèvement de la construction de 02 salles de classe équipé au CES de Fomopea	Tsenlah	02 salles de classes construites et équipées														18 000		18 000			

Secteur	Projet	Lieu d'implantation	Indicateur de résultat	PERIODE DE REALISATION (2014)												Coût (x 1 000 FCFA)	Source de financement				
				J	F	M	A	M	J	J	A	S	O	N	D		Commune	PNDP	BAD	FEICOM	BIP
	Achèvement de la construction de 02 salles de classe équipées au CETIC de Fokoué	Nkah	02 salles de classes construites et équipées													18 000		18 000			
	Construction d'un atelier	CETIC de Fotomena	Un atelier construit													25 000					25 000
Travaux Publics	Acquisition des engins (Niveleuse et Camion)		une Niveleuse et un nouveau camion sont disponibles à la Mairie de Fokoué													90 000				90 000	
	Ouverture de l'axe Noundé - Bandoum – Fotchouffeu (12 km)	Bandoum Noundé	12 km de route ouverte													50 000				50 000	
	réhabilitation de l'axe Marché Fokoué - Mbouh	Fokoué	L'axe Marché Fokoué - Mbouh est aménagé													52 000					52 000
	réhabilitation de l'axe Fontsa Touala – Fombap (15 km)	Fontsa Touala	L'axe Fontsa - Fombap est aménagé													55 000				55 000	

Secteur	Projet	Lieu d'implantation	Indicateur de résultat	PERIODE DE REALISATION (2014)												Coût (x 1 000 FCFA)	Source de financement					
				J	F	M	A	M	J	J	A	S	O	N	D		Commune	PNDP	BAD	FEICOM	BIP	
	Construction d'un pont en régie sur la rivière Tsinkoua	Fokoué	Un pont est construit sur la carrière Tsinkoua														30 000		30 000			
	Aménagement du site de la carrière de sable de Tsinkoua	Fokoué	Le site de la carrière de Tsinkoua est aménagé														4 900	4 900				
	Aménagement du site de la carrière de Mintsoh	Mintsoh	Le site de la carrière de Mintsoh est aménagé														4 900		4 900			
	Aménagement de l'accès et du site de la carrière de Menah	Minlah	La carrière de Menah est aménagée														4 900		4 900			
	Aménagement de l'accès et du site de la carrière de Mbouh	Lepoung	La carrière de Mbouh est aménagée														10 000		10 000			
	Ouverture de l'axe Fokoué - Ewiet (6 km)	Colonie Bororo	6 km de route sont ouvertes														15 000					15 000

Secteur	Projet	Lieu d'implantation	Indicateur de résultat	PERIODE DE REALISATION (2014)												Coût (x 1 000 FCFA)	Source de financement						
				J	F	M	A	M	J	J	A	S	O	N	D		Commune	PNDP	BAD	FEICOM	BIP		
Eau et Energie	Entretien Routier	Commune de Fokoué	Route en terre réfectionnée														13 880						13 880
	Réhabilitation de l'AEP du centre urbain	Centre urbain	L'AEP du centre urbain est fonctionnel														40 000						40 000
	Construction d'un Forage équipé de pompe à motricité humaine au CSI de Fotomena	Nko'o	01 forage est fonctionnel au CSI														9 000						9 000
	Construction Puits équipé d'une pompe à motricité humaine à Meka	Meka	un puits fonctionnel à Meka														1 500						1 500
	Réhabilitation de l'Adduction d'eau potable de Yantou	Yantou	AEP est fonctionnel à Yantou														4 900	4 900					
	Extension du réseau électrique de base tension de Nko'o à Foumelo (3 km)	Foumelo	3 km de basse tension														20 000						20 000

Plan Communal de Développement

Secteur	Projet	Lieu d'implantation	Indicateur de résultat	PERIODE DE REALISATION (2014)												Coût (x 1 000 FCFA)	Source de financement						
				J	F	M	A	M	J	J	A	S	O	N	D		Commune	PNDP	BAD	FEICOM	BIP		
Eau et Energie (Assainissement)	Construction d'un bloc latrine de 3 cabines à l'EM de Fotomena	Fotomena	un bloc latrine est construit à l'EM de Fotomena														3 500						3 500
	Construction d'un bloc latrines de 8 cabines au marché de Fokoué	Centre urbain	les toilettes publiques sont fonctionnelles au marché														12 000						12 000
	Construction d'un bloc latrines de 8 cabines à la place des fêtes de Fokoué	Centre urbain	les toilettes publiques sont fonctionnelles à la place des fêtes														12 000						12 000
Habitat et Développement urbain	Construction de l'hôtel de ville de Fokoué avec clôture	Centre urbain	l'hôtel de ville est construit														150 000						150 000
MIDT	Acquisition d'une concasseuse communale pour la carrière de Mintsoh	Mintsoh	une concasseuse disponible à la carrière de Mintsoh														60 000						60 000
Communication	Animation du site Web et production d'un journal bimensuel	Hôtel de ville	le site web est animé et un journal est produit tous les 2 mois														10 000	10 000					

Plan Communal de Développement

Secteur	Projet	Lieu d'implantation	Indicateur de résultat	PERIODE DE REALISATION (2014)												Coût (x 1 000 FCFA)	Source de financement						
				J	F	M	A	M	J	J	A	S	O	N	D		Commune	PNDP	BAD	FEICOM	BIP		
Santé publique	Dotation du CMA de : 10 lits, 01 incinérateur, 1 ambulance, équipements de laboratoire	Centre urbain	le CMA a reçu de nouveaux équipements														39 000						39 000
Education de base	Raccorder les EP au réseau de la Camerounaise des Eaux et AES SONEL	Commune de FOKOUE - EP FOKOUE VILLE															4 000						4 000
PMEESA	Mise en place du bureau d'enregistrement	Hôtel de ville	Un bureau d'enregistrement mise en place														1 000						1 000
Affaires sociales	Aides et secours aux populations vulnérables de la Commune de Fokoué	Commune de Fokoué															600						600
TOTAL													955 080	19 800	107 800	43 000	536 000	208 480					

6.4. Plan de passation des marchés du PIA

Tableau 24 : Plan de passation des marchés du PIA

PAYS: REPUBLIQUE DU CAMEROUN							PLAN DE PASSATION DE MARCHES																	
Projets du PIA	Elaboration de la Requête		Elaboration de la Convention		Responsable	Partenaires	Méthode de sélection	Montant (X 1000 F CFA)		Préparation (Termes de Référence, DAO/Cotation, DP)	Consultation, Avis d'Appel d'Offres, Invitation		Evaluation technique et financière		Non objection de la CNC		Négociation du contrat		Attribution et signature du contrat		Exécution		Réception provisoire	
	Date prévue	Date réalisé	Date prévu	Date réalisé				Prévue	Réalisé		Date prévu	Date réalisé	Date prévu	Date réalisé	Date prévu	Date réalisé	Date prévu	Date réalisé	Date prévu	Date réalisé	Date prévu	Date réalisé	Date prévu	Date réalisé
Achèvement de l'adduction d'eau potable de Fomopea et construction des latrines à Bamegwou					DDMAP	DDEE	Demande de cotation	43 000		15 janvier 2014	4 février 2014	6 mars 2014		16 mars 2014		28 mars 2014		4 avril 2014		11 avril 2014		27 août 2014		
Achèvement de l'adduction d'eau potable du lycée technique de Fotomena					DDMAP	DDEE	Demande de cotation	22 000		20 janvier 2014	9 février 2014	11 mars 2014		21 mars 2014		2 avril 2014		9 avril 2014		16 avril 2014		28 juillet 2014		
Achèvement de l'extension de l'électrification Bamegwou et Fomopea					DRMAP	DDEE	Appel d'Offre National ouvert	131 000		16 janvier 2013	5 février 2013	7 mars 2013		17 mars 2013		29 mars 2013		5 avril 2013		12 avril 2013		29 août 2014		

PAYS: REPUBLIQUE DU CAMEROUN							PLAN DE PASSATION DE MARCHES																	
Projets du PIA	Elaboration de la Requête		Elaboration de la Convention		Responsable	Partenaires	Méthode de sélection	Montant (X 1000 F CFA)		Préparation (Termes de Référence, DAO/Cotation, DP)	Consultation, Avis d'Appel d'Offres, Invitation		Evaluation technique et financière		Non objection de la CNC		Négociation du contrat		Attribution et signature du contrat		Exécution		Réception provisoire	
	Date prévu	Date réalisé	Date prévu	Date réalisé				Prévue	Réalisé		Date prévu	Date réalisé	Date prévu	Date réalisé	Date prévu	Date réalisé	Date prévu	Date réalisé	Date prévu	Date réalisé	Date prévu	Date réalisé	Date prévu	Date réalisé
Achèvement de la construction de 02 bâtiments de 02 salles de classe au CES de Fomopea et au CETIC de Fokoué					DDMAP	DDES	Demande de cotation	36 000		10 janvier 2014	30 janvier 2014		1 mars 2014		11 mars 2014		23 mars 2014		30 mars 2014		6 avril 2014		30 mai 2014	
Ouverture de l'axe Ndoundé - Bandoum - Fotchouffeu					DRMAP	DDTP	Appel d'Offre National ouvert	50 000		7 juin 2014	27 juin 2014		27 juillet 2014		6 août 2014		18 août 2014		25 août 2014		1 septembre 2014		31 janvier 2015	
Acquisition des engins (Niveleuse et Camoin)					DRMAP		Appel d'Offre National ouvert	90 000		2 mars 2014	22 mars 2014		21 avril 2014		1 mai 2014		13 mai 2014		20 mai 2014		27 mai 2014		20 juin 2014	
Ouverture de l'axe Fokoué - Ewiet					DDMAP	DDTP	Demande de cotation	15 000		10 juin 2014	30 juin 2014		30 juillet 2014		9 août 2014		21 août 2014		28 août 2014		4 septembre 2014		3 février 2015	

PAYS: REPUBLIQUE DU CAMEROUN							PLAN DE PASSATION DE MARCHES																	
Projets du PIA	Elaboration de la Requête		Elaboration de la Convention		Responsable	Partenaires	Méthode de sélection	Montant (X 1000 F CFA)		Préparation (Termes de Référence, DAO/Cotation, DP)	Consultation, Avis d'Appel d'Offres, Invitation		Evaluation technique et financière		Non objection de la CNC		Négociation du contrat		Attribution et signature du contrat		Exécution		Réception provisoire	
	Date prévue	Date réalisé	Date prévu	Date réalisé				Prévue	Réalisé		Date prévu	Date réalisé	Date prévu	Date réalisé	Date prévu	Date réalisé	Date prévu	Date réalisé	Date prévu	Date réalisé	Date prévu	Date réalisé	Date prévu	Date réalisé
construction de AEP au centre urbain					DDMAP	DDEE	Demande de cotation	40 000		3 janvier 2014	23 janvier 2014	22 février 2014		4 mars 2014		16 mars 2014		23 mars 2014		30 mars 2014		4 juillet 2014		
Adduction d'eau potable à l'école publique de Yantou					Le Maire	DDEE	Gré à gré	4 900		15 mars 2014	4 avril 2014	4 mai 2014		14 mai 2014		26 mai 2014		2 juin 2014		9 juin 2014		5 juillet 2014		
Extension électrique jusqu'à Fomelo					DDMAP	DDEE	Demande de cotation	20 000		27 mai 2014	16 juin 2014	16 juillet 2014		26 juillet 2014		7 août 2014		14 août 2014		21 août 2014		6 novembre 2014		
Ouverture de l'axe Fokoué - Ewiet					DRMAP	DDTP	Appel d'Offre National ouvert	52 000		20 juin 2014	10 juillet 2014	9 août 2014		19 août 2014		31 août 2014		7 septembre 2014		14 septembre 2014		7 mars 2015		

PAYS: REPUBLIQUE DU CAMEROUN						PLAN DE PASSATION DE MARCHES																		
Projets du PIA	Elaboration de la Requête		Elaboration de la Convention		Responsable	Partenaires	Méthode de sélection	Montant (X 1000 F CFA)		Préparation (Termes de Référence, DAO/Cotation, DP)	Consultation, Avis d'Appel d'Offres, Invitation		Evaluation technique et financière		Non objection de la CNC		Négociation du contrat		Attribution et signature du contrat		Exécution		Réception provisoire	
	Date prévue	Date réalisé	Date prévu	Date réalisé				Prévue	Réalisé		Date prévu	Date réalisé	Date prévu	Date réalisé	Date prévu	Date réalisé	Date prévu	Date réalisé	Date prévu	Date réalisé	Date prévu	Date réalisé	Date prévu	Date réalisé
Aménagement de l'axe Fontsa Touala - Fombap					DRMAP	DDTP	Appel d'Offre National ouvert	55 000		25 juin 2014	15 juillet 2014		14 août 2014		24 août 2014		5 septembre 2014		12 septembre 2014		19 septembre 2014		8 mars 2015	
Construction d'un pont en régie sur la rivière Tsinkoua					DDMAP	DDTP	Demande de cotation	30 000		5 juillet 2014	25 juillet 2014		24 août 2014		3 septembre 2014		15 septembre 2014		22 septembre 2014		29 septembre 2014		29 novembre 2014	
Aménagement du site de la carrière de sable de Tsinkoua					Le Maire	DDTP	Gré à gré	4 900		1 août 2014	21 août 2014		20 septembre 2014		30 septembre 2014		12 octobre 2014		19 octobre 2014		26 octobre 2014		1 décembre 2014	
Aménagement du site de la carrière de Mintsoh					DDMAP	DDTP	Demande de cotation	10 000		10 août 2014	30 août 2014		29 septembre 2014		9 octobre 2014		21 octobre 2014		28 octobre 2014		4 novembre 2014		2 janvier 2015	

PAYS: REPUBLIQUE DU CAMEROUN						PLAN DE PASSATION DE MARCHES																								
Projets du PIA	Elaboration de la Requête		Elaboration de la Convention		Responsable	Partenaires	Méthode de sélection	Montant (X 1000 F CFA)		Préparation (Termes de Référence, DAO/Cotation, DP)	Consultation, Avis d'Appel d'Offres, Invitation		Evaluation et technique et financière		Non objection de la CNC		Négociation du contrat		Attribution et signature du contrat		Exécution		Réception provisoire							
	Date prévue	Date réalisé	Date prévu	Date réalisé				Prévue	Réalisé		Date prévu	Date réalisé	Date prévu	Date réalisé	Date prévu	Date réalisé	Date prévu	Date réalisé	Date prévu	Date réalisé	Date prévu	Date réalisé	Date prévu	Date réalisé	Date prévu	Date réalisé				
Aménagement de l'accès et du site de la carrière de Menah					Le Maire	DDTP	Gré à gré	4 900		3 août 2014	23 août 2014			22 septembre 2014			2 octobre 2014			14 octobre 2014			21 octobre 2014			28 octobre 2014			30 décembre 2014	
Aménagement de l'accès et du site de la carrière de Mbouh					DDMAP	DDTP	Demande de cotation	10 000		4 juin 2014	24 juin 2014			24 juillet 2014			3 août 2014			15 août 2014			22 août 2014			29 août 2014			4 novembre 2014	
Construction des latrines au marché de Fokoué					DDMAP	DDTP	Demande de cotation	10 000		5 août 2014	25 août 2014			24 septembre 2014			4 octobre 2014			16 octobre 2014			23 octobre 2014			30 octobre 2014			5 décembre 2014	
construction de l'hôtel de ville de Fokoué avec clôture					DRMAP	DDTP	Appel d'Offre National ouvert	150 000		6 février 2014	26 février 2014			28 mars 2014			7 avril 2014			19 avril 2014			26 avril 2014			3 mai 2014			6 décembre 2014	

PAYS: REPUBLIQUE DU CAMEROUN						PLAN DE PASSATION DE MARCHES																		
Projets du PIA	Elaboration de la Requête		Elaboration de la Convention		Responsable	Partenaires	Méthode de sélection	Montant (X 1000 F CFA)		Préparation (Termes de Référence, DAO/Cotation, DP)	Consultation, Avis d'Appel d'Offres, Invitation		Evaluation technique et financière		Non objection de la CNC		Négociation du contrat		Attribution et signature du contrat		Exécution		Réception provisoire	
	Date prévue	Date réalisé	Date prévu	Date réalisé				Prévue	Réalisé		Date prévu	Date réalisé	Date prévu	Date réalisé	Date prévu	Date réalisé	Date prévu	Date réalisé	Date prévu	Date réalisé	Date prévu	Date réalisé	Date prévu	Date réalisé
Construction des latrines à la place des fêtes de Fokoué					DDMAP	DDTP	Demande de cotation	12 000		7 mars 2014	27 mars 2014		26 avril 2014		6 mai 2014		18 mai 2014		25 mai 2014		1 juin 2014		7 août 2014	
Communication (site Web, journal, Web master)					DDMAP	DD Communication	Demande de cotation	10 000		8 janvier 2014	28 janvier 2014		27 février 2014		9 mars 2014		21 mars 2014		28 mars 2014		4 avril 2014		8 mai 2014	
Puits équipé de Meka (Fotomena)					Le Maire	DDEE	Gré à gré	1 500		9 avril 2014	29 avril 2014		29 mai 2014		8 juin 2014		20 juin 2014		27 juin 2014		4 juillet 2014		9 août 2014	
Forage équipé au CSI de Fotomena					DDMAP	DDEE	Demande de cotation	9 000		10 mars 2014	30 mars 2014		29 avril 2014		9 mai 2014		21 mai 2014		28 mai 2014		4 juin 2014		10 décembre 2014	

PAYS: REPUBLIQUE DU CAMEROUN							PLAN DE PASSATION DE MARCHES																	
Projets du PIA	Elaboration de la Requête		Elaboration de la Convention		Responsable	Partenaires	Méthode de sélection	Montant (X 1000 F CFA)		Préparation (Termes de Référence, DAO/Cotation, DP)	Consultation, Avis d'Appel d'Offres, Invitation		Evaluation technique et financière		Non objection de la CNC		Négociation du contrat		Attribution et signature du contrat		Exécution		Réception provisoire	
	Date prévue	Date réalisé	Date prévu	Date réalisé				Prévue	Réalisé		Date prévu	Date réalisé	Date prévu	Date réalisé	Date prévu	Date réalisé	Date prévu	Date réalisé	Date prévu	Date réalisé	Date prévu	Date réalisé	Date prévu	Date réalisé
Construction d'un bloc latrine à l'EM de Fotomena					Le Maire	DDEE	Gré à gré	3 500		11 mars 2014	31 mars 2014	30 avril 2014		10 mai 2014		22 mai 2014		29 mai 2014		5 juin 2014		11 juillet 2014		
Acquisition d'une concasseuse					DRMAP	DDMIDT	Appel d'Offre National ouvert	60 000		12 mars 2014	1 avril 2014	1 mai 2014		11 mai 2014		23 mai 2014		30 mai 2014		6 juin 2014		30 janvier 1900		
Dotation du CMA de : 10 lits, 01 incinérateur, 1 ambulance, équipements de laboratoire					DDMAP	DD Santé	Demande de cotation	39 000		13 mars 2014	2 avril 2014	2 mai 2014		12 mai 2014		24 mai 2014		31 mai 2014		7 juin 2014		30 juin 2014		
Raccorder les EP au réseau de la Camerounaise des Eaux et AES SONEL					Le Maire	Education de Base	Gré à gré	4 000		1 mars 2014	15 mars	1 avril 2014		15 avril 2014		30 avril 2014		10 mai 2014		5 juin 2014		30 Août 2014		

PAYS: REPUBLIQUE DU CAMEROUN							PLAN DE PASSATION DE MARCHES																		
Projets du PIA	Elaboration de la Requête		Elaboration de la Convention		Responsable	Partenaires	Méthode de sélection	Montant (X 1000 F CFA)		Préparation (Termes de Référence, DAO/Cotation, DP)	Consultation, Avis d'Appel d'Offres, Invitation		Evaluation technique et financière		Non objection de la CNC		Négociation du contrat		Attribution et signature du contrat		Exécution		Réception provisoire		
	Date prévue	Date réalisé	Date prévu	Date réalisé				Prévue	Réalisé		Date prévu	Date réalisé	Date prévu	Date réalisé	Date prévu	Date réalisé	Date prévu	Date réalisé	Date prévu	Date réalisé	Date prévu	Date réalisé	Date prévu	Date réalisé	Date prévu
Construction d'un atelier au CETIC de Fotomena					DDMAP	DDES	Demande de cotation	25 000		15 Février 2014	20 Février 2014			1 mars 2014		5 mars 2014		10 mars 2014		20 mars 2014		30 mars 2014		30 mai 2014	
Entretien routier de la Commune de Fokoué					Le Maire	DDT	Gré à gré	13 880		4 juin 2014	15 juin 2014			20 juin 2014		30 juin 2014		5 juillet 2014		10 juillet 2014		10 août 2014		decembre	
Mise en place d'un bureau d'enregistrement dans la Commune de Fokoué					Le Maire	DDPMEESA	Gré à gré	1 000		20 avril 2014	25 avril 2014			30 avril 2014		5 mai 2014		10 mai 2014		15 mai 2014		17 mai 2014		19 mai 2014	
Aides et secours aux populations vulnérables de la Commune de Fokoué					Le Maire	DDAS	Gré à gré	600		1 avril 2014	5 avril 2014			10 avril 2014		25 avril 2014		30 avril 2014		5 mai 2014		10 mai 2014		15 mai 2014	

DP : Date Prévue DR : Date Réalisée. ADC : Avis de Demande de Cotation

VII. MECANISME DE SUIVI-EVALUATION

Le mécanisme de suivi-évaluation mis en place est bâti sur le principe selon lequel la mise en œuvre des activités planifiées dans le PCD doit être après une période donnée, évaluée de manière participative. Ceci permettra d'apprécier de proposer des mesures correctives pour l'avenir. Pour y parvenir, il est question d'établir un noyau qui veille à travers les commissions techniques de projets sur la mise en œuvre des actions de développement inscrites dans le PCD. Ce noyau, sur la base des évaluations participatives prescrit de nouvelles orientations en cas d'insatisfaction.

Comme acteurs de suivi et évaluation on aura :

- Le maire et le reste de l'exécutif communal;
- L'agent communal de développement ;
- Le Comité de suivi;
- Les OAL et prestataires de services impliqués dans la mise en œuvre du PCD et des microprojets ;
- Les SDE des 28 secteurs
- Le conseil municipal.

Il convient de noter que les membres du CCSE doivent pour être plus efficaces à la manipulation des outils et favoriser une bonne circulation de l'information, bénéficier obligatoirement d'une formation en suivi évaluation afin d'être de manière spécifique capables de :

- Apprécier l'utilité du suivi évaluation et suivre de près la mise en œuvre du PCD ;
- Connaître leur rôle en la matière ;
- Définir la situation de départ des différents domaines devant faire l'objet du suivi ;
- Pouvoir définir des indicateurs pour bâtir l'outil de suivi ;
- Mettre en place un système de collecte, de traitement et de diffusion des informations ;
- Capitaliser les données du suivi ;
- Se réunir trimestriellement, semestriellement et annuellement ;
- Interpeller régulièrement l'exécutif communal sur les écarts observés par rapport à l'exécution des actions programmées dans le PCD,
- Rendre compte au conseil municipal de la mise en œuvre du PCD
- Apprécier l'impact des réalisations en matière de réduction de la pauvreté, de création d'emplois sur le territoire de la Commune et dans le domaine pointu de l'environnement.

7.1. Composition et attributions du comité de suivi-évaluation du PCD

Le Comité Communal de Suivi et Evaluation (CCSE) pour rendre efficient le mécanisme de suivi doit être une structure organisée et rigoureusement constituée

d'hommes et de femmes des différentes catégories socio professionnelles du territoire de la Commune à savoir:

- L'institution communale ;
- La tutelle de la Commune ;
- Le parlementaire ;
- Les conseillers municipaux,
- Les SDE des 28 secteurs ;
- Les opérateurs économiques et la Société civile ;
- Les autorités traditionnelles.

Chaque membre du comité de suivi-évaluation du PCD doit remplir les conditions suivantes :

- Etre résident de la Commune ;
- Avoir le souci de l'intérêt général ;
- Etre honnête et disponible ;
- Avoir l'esprit du développement et le sens du sacrifice ;
- Avoir pris part au processus d'élaboration du PCD et être engagé et disponible pour suivre les actions de développement ;
- Avoir des aptitudes de rassemblement et le sens des responsabilités;
- Savoir absolument lire et/ou écrire pour pouvoir occuper certains postes de responsabilité dans le CCSE.

Tableau 25 : Composition du bureau du comité Communal de suivi-évaluation :

N°	Noms	Poste	Mission	Observations
1	KOUMO André	Président	-Cordonne les activités du comité -Convoque et anime les réunions du comité -Assure la gestion financière -Veille au bon fonctionnement des comités de concertation des villages	
2	FOMOU Jean Claude	Vice-président	Assiste le président dans toutes ses tâches et fonctions et le remplace en cas d'absence ou d'empêchement.	Conseiller municipal
3	FONJEU FOKOU Olive	Secrétaire général	-Archive tous les documents du comité et des projets -Assure le secrétariat du comité pendant les réunions Prépare les documents pour les réunions	Agent de développement

4	NKOUFFOUET Gabriel	Membre	-Veille à l'atteinte des objectifs en vérifiant les indicateurs - Assure le suivi de proximité des réalisations
5	LOKA ZITO	Membre	
6	KENFACK Volvian	Membre	
7	TSAFACK Etienne	Membre	
8	TIDEM Gaston	Membre	
9	TADONLEUKEU Dieudonné	Membre	
10	NGUEFACK Jules	Membre	
11	DJEUMENI Boniface	Membre	

Compte tenu de la nécessité de rendre compte, le CCSE a entre autres un rôle de coordination et de suivi de l'ensemble des activités de développement contenu dans le PCD. Pour mener à bien cette pesante tâche, les membres dudit CCSE devront procéder à :

- La relecture et la compréhension du contenu du PCD en vue de s'assurer de son appropriation ;
- L'identification des personnes ressources à solliciter à temps opportun pour constituer la plate-forme pluri-acteurs devant réfléchir sur les projets structurants ;
- L'élaboration des outils de suivi et d'évaluation à manipuler en permanence en prenant en compte les cadres logiques, le CDMT et le PIA contenus dans le PCD ;
- L'effectivité du suivi continu de la mise en œuvre de toutes les activités prescrites dans le PCD pour en apprécier le niveau d'exécution;
- La rédaction des rapports de suivi à soumettre périodiquement (trimestriellement, semestriellement et annuellement), aux différentes instances que sont le conseil municipal, la Cellule Régionale du PNDP et les populations ;
- La gestion selon les principes de la bonne gouvernance des ressources affectées à la mise en œuvre du PCD ;
- Le suivi des activités des Comités de concertation au niveau des villages ;
- L'organisation des ateliers annuels d'élaboration du PIA ;
- La provocation de l'actualisation du PCD.

Au regard des exigences du suivi et évaluations, de nombreux outils seront manipulés notamment :

- Le tableau des actions planifiées,
- Le calendrier des réunions;
- La liste des membres des comités de concertation des villages;
- Les cadres logiques des problèmes de développement ;

- Les tableaux des indicateurs ;
- Tableau de perception du bien-être;
- Les fiches de projet et cahiers de charge ;
- Etc.

Tableau 26 : Grille de suivi et d'évaluation de la mise en œuvre des activités du PCD

Activités prévues	Période	IOV	Résultats attendus	Tâches effectuées	Résultats obtenus	Ecarts	Observation / recommandation	Signature
		Tâches		Périodes				

7.2. Indicateurs de suivi et évaluation (par rapport au PIA)

La mise en œuvre du PCD se fait à travers des Plans d'Investissement Annuels (PIA) l'efficacité du suivi et évaluation nécessite que des indicateurs soient définis et ou validés au préalable et de manière participative par l'ensemble des acteurs au regard des prescriptions des projets et des activités y relatives.

La définition des indicateurs prend en compte les éléments à suivre, le temps et le lieu de leur exécution ainsi que les quantités escomptées.

Dans la multitude des indicateurs de suivis l'on a :

- Les indicateurs de résultat qui précisent ce qui a été obtenu à l'issue de l'action prescrite et menée ;
- Les indicateurs d'effets renseignent sur ce qu'a produit l'action menée ;
- Les indicateurs d'impacts renseignent sur les changements observés à long terme ;
- les indicateurs de performances renseignent sur la qualité du rendement ;
- les indicateurs de qualités renseignent sur la valeur de ce qui a été obtenu,
- les indicateurs de quantité qui renseignent sur la mesure qui permettra d'évaluer l'importance des résultats.

7.3. Dispositif, outils et fréquence du reporting

7.3.1. Dispositif du reporting

Le reporting consiste à rendre compte de l'évolution de la mise en œuvre des activités programmées dans le PCD ; Le dispositif du reporting est fait d'un noyau central qui est le CCSE qui capitalise les données en provenance des communautés à la base à travers leurs Comité de Concertation en vue de communiquer sur le niveau de réalisation des activités programmées.

7.3.2. Outils et fréquence du reporting

Le reporting se fait à travers la réalisation, la publication et la diffusion des rapports. Les outils conçus pour le reporting doivent permettre de rendre compte qualitativement et quantitativement sur le déroulement des activités de développement programmées. Il permet à cet effet de mesurer le taux de réalisation des actions prévues dans le temps au regard des indicateurs préalablement définis et d'apprécier le niveau d'atteinte des résultats d'une part, de proposer les mesures correctives en cas d'insatisfaction d'autre part.

Les outils à utiliser sont notamment : la grille de suivi et évaluation et les rapports qui sont produits trimestriellement, semestriellement et annuellement.

Les rapports contiennent les articulations suivantes :

- Introduction ;
- Etat d'avancement des activités ;
- Difficultés et recommandations ;
- Programmations à venir.

Tableau 27: Tableau indicatif du contenu d'un rapport de suivi

Eléments du rapport	Réponses aux questions
Qui a fait le suivi	
Date du suivi	
A quoi voulait ton aboutir en faisant ce suivi ? (objectif)	
Qu'est-ce qu'on a suivi ?	
Quel a été le niveau de réalisation de ce qu'on a suivi ?	
Ya-t-il eu des écarts entre les prévisions et les réalisations ?	
Quelles sont les raisons des écarts constatés ?	
Commentaire et suggestion	

7.4. Mécanisme de préparation du PIA et de révision du PCD

7.4.1. Méthodologie de préparation du PIA et de révision du PCD

Le PIA est déduit de la planification stratégique et sa mise en œuvre s'étend sur un an. A cet effet, son actualisation doit prendre en compte le niveau d'atteinte des résultats. Dans le cadre de sa préparation, une plateforme de concertation pluri-acteurs dont le CCSE va se réunir pour évaluer la mise en œuvre du PIA en cours et sur la base des résultats obtenus, des

programmations du CDMT et des ressources mobilisables, ces acteurs vont identifier et valider les actions à inscrire dans le PIA pour l'année suivante. Ceci constitue dès lors la première étape de préparation de la révision du PCD.

De manière détaillée, la préparation du PIA comportera les articulations suivantes :

- L'évaluation du PIA en fin d'exécution ;
- La reconduction dans le nouveau PIA des projets non réalisés issus de l'ancien ;
- L'examen des situations d'urgences qui obligent une action impérative ;
- Le choix des projets à financement autonome certain ;
- Le choix des projets dont la participation des populations locales est assurée ;
- Le choix des projets qui demandent des études préalables ;
- Le choix des projets dont l'exécution s'étend tout le long du plan.

La révision du PCD consistera en une modulation des projets du CDMT aux urgences de développement, à la vision de développement arrêtée aux disponibilités financières de la Commune, et toutes les autres contingences nationales et internationales liées aux actions de développement

7.4.2. Fréquence de la préparation du PIA et de révision du PCD

La méthodologie décrite ci-dessus permet de comprendre que l'actualisation du PIA est annuelle tandis que la révision du PCD se fait au terme du CDMT qui est de quatre ans.

7.4.3. Acteurs impliqués dans la préparation du PIA et de révision du PCD

Que ce soit le PIA ou la révision du PCD, cela fera l'objet d'une délibération du conseil municipal regroupant entre autres :

- Les membres de la plateforme de concertation pluri-acteurs ;
- Les membres des CC ;
- Les membres du CCSE ;
- Les responsables des SDE ;
- Les membres des OSCE.

VIII. PLAN DE COMMUNICATION SUR LA MISE EN ŒUVRE DU PCD

Le processus d'élaboration du PCD a permis d'impliquer les populations et divers acteurs de développement du territoire de la Commune. Dans le cadre du Plan de communication sur sa mise en œuvre, il est question de faire connaître au grand public les grands axes de développement de la Commune en tant qu'institution et espace. A cet effet, le document PCD doit pouvoir être considéré par tous les bénéficiaires directs que sont la Commune à travers son CCSE et les populations à travers leurs CC, un livre de chevet. Et ceux-ci se chargeront de sa propagation tous azimuts.

La diffusion du PCD ne peut être bien assurée que si sa présentation constitue le premier point à l'ordre du jour de toute réunion au niveau de l'Institution communale mettant en scène l'exécutif communal, le Conseil Municipal, les SDE et tous les autres partenaires de développement. En outre, sa présentation doit être faite à toute occasion rassemblant les populations, les élites intérieures et extérieures.

La communication sur la mise en œuvre du PCD dès lors nécessitera que tous les médias soient mis à contribution et singulièrement les radios communautaires. Pour ce faire, des tranches d'antenne spécifiques doivent être ménagées pour une communication sur la mise en œuvre du PCD.

Le tableau ci-après présente de façon stratégique ce plan de communication sur la mise en œuvre du PCD.

Tableau 28 : Plan de communication sur la mise en œuvre du PCD

Activités	Période	Durée	Coût (FCFA)	Responsables	Observations
Information des partenaires locaux à travers des messages radio, des prospectus, correspondances, campagnes de sensibilisation, et des contacts directs.	Mai - Août 2014	04 mois	1 000 000	<ul style="list-style-type: none"> - Cellule communale de communication, de coopération et du partenariat local ; - Comité communal de suivi évaluation 	Les partenaires locaux visés sont : <ul style="list-style-type: none"> - Elites ; - Populations ; - GIC, CDV et CC ; - Opérateurs économiques ; - Députés ; - Sectoriels ; - Chefs traditionnels et autorités religieuses
Information des partenaires extérieurs à travers les correspondances, les visites, la presse et Internet.	Mai - Octobre 2014	06 mois	7 000 000	<ul style="list-style-type: none"> - Maire ; - Cellule communale de communication, de coopération et du partenariat local ; - Comité communal de suivi évaluation 	Les partenaires extérieurs visés sont : <ul style="list-style-type: none"> - PNDP ; - ONG ; - CVUC ; - Elites extérieures.
Information des bailleurs de fonds à travers les contacts directs, des correspondances, la presse et Internet	Mai - Octobre 2014	06 mois	500 000	<ul style="list-style-type: none"> - Maire ; - Cellule communale de communication, de coopération et du partenariat local ; - Comité communal de suivi évaluation 	Les bailleurs de fonds visés sont : <ul style="list-style-type: none"> - FEICOM ; - Etat ; - PNDP.

IX. CONCLUSION

Au terme du processus, la démarche ayant abouti à ce Plan Communal de Développement a consisté en trois diagnostics différents ayant impliqué la participation de toutes les parties prenantes du développement de la Commune de Fokoué et la recherche des solutions face aux problèmes identifiés. Ce plan présente les orientations stratégiques de développement compris dans la planification stratégique.

Les axes prioritaires de développement de la Commune sont essentiellement :

- L'amélioration de la performance de la Commune ;
- L'amélioration de l'accès des populations aux services sociaux de base dans les domaines de l'eau potable, santé, éducation, routes, énergie ;...
- L'augmentation des revenus des personnes exerçants dans différents corps de métiers,
- La promotion de l'emploi /auto emploi ;
- Le développement des activités minières et industrielles ;
- L'amélioration gestion de l'environnement.

Ce plan constitue pour l'Exécutif Communal, la boussole de développement de la Commune. Mais l'avoir n'est que le premier pas d'un long processus car l'étape suivante et la plus déterminante consiste en la mise en œuvre de toutes les planifications inscrites dans le document. Cette dernière ne peut être possible que par l'engagement réel des différentes parties prenantes (l'Exécutif Communal, le Conseil Communal, la Tutelle, la population bénéficiaire, l'Administration, les Services Techniques, les ONG et Projets de développement, etc.).

Ceci se traduit par des multiples actions et on peut citer entre autres :

- L'exploitation du Plan Communal de Développement ;
- Le suivi et l'évaluation réguliers des activités planifiées ;
- La recherche constante et avec insistance des partenariats et financements ;
- L'élaboration des programmes annuels pour mieux cibler les activités à réaliser.

X. BIBLIOGRAPHIE

BUCREP, 2010. Troisième recensement général de la population et de l'habitat.

GTZ/PADDL, 2004. Regard sur les lois du 22 Juillet 2004 relatives à la Décentralisation, Rapport de mission. 14P.

MINEPAT, 2010. Guide méthodologique de planification régionale et locale au Cameroun. 2nd édition. 99P.

MINEPAT/Projet PNUD-OPS, 2000. Etudes socio-économiques Régionales au Cameroun. Eradication de la pauvreté, amélioration des données sociales. Province De l'Ouest. DIRASSET-BADANG-ITSD-UREDS-CIBLE. PP 10, 20, 48, 50.

ANNEXE

FICHES DES PROJETS DU PIA

FICHE D'IDENTIFICATION DU MICRO-PROJET N° 1

1. Résumé du Microprojet **Adduction en eau potable de Fomopea et construction des latrines à Bamegwou**

Date : Janvier 2014

N° de Référence :

Désignation du Microprojet : Adduction d'eau potable de Fomopea et construction des latrines à Bamegwou

- **Domaine d'Intervention :** Infrastructure Collective de service publique (hydraulique et assainissement)
- **Zone d'Intervention :** Groupements : Bamegwou et Fomopea, Commune de Fokoué, Département de la Menoua, Région de l'Ouest au Cameroun.
- **Agent d'Exécution :** Commune de Fokoué avec l'entreprise retenue par appel d'offre
- **Organismes Co-intervenants :** Services départementaux de l'énergie et de l'eau, de l'environnement, de la protection de la nature et du développement durable; des Marchés publics, Commune de Fokoué.
- **Comité de gestion :** un comité de gestion sera mis en place.

2. Objectifs du Projet

2.1- Objectif global

Le projet vise à améliorer l'accès des populations de Fomopea à une eau de qualité et des populations de Bamegwou aux structures d'assainissement socio-environnementales appropriées.

2.2- Objectifs Spécifiques

- ✓ Alimenter Fomopea en eau potable ;
- ✓ Construire les latrines à Bamegwou ;

3- Coût du Microprojet

- ✓ **Coût total :** 43 000 000 F CFA
- ✓ **Financement de la BAD :** 43 000 000 F CFA

4- Situation foncière

La source d'eau appartient au groupement ainsi que les sites de construction des latrines

5. Description sommaire du micro projet

Le projet consiste à la construction d'une adduction d'eau potable à Fomopea et la construction des latrines à Bamegwou.

6. Résultats attendus

- ✓ Un réseau d'adduction en eau potable est fonctionnel à Fomopea
- ✓ Les latrines sont construites à Bamegwou

7. Politique socio environnementale

- ✓ Planter les raphiales le long du site de captage ;
- ✓ Bien tasser la terre au niveau des fouilles ;
- ✓ Éloigner les latrines des sources d'eau ;
- ✓ Faire un plan de gestion des terres issues des fosses.

8. Durée d'exécution

Durée d'exécution des travaux : 5 mois

Date souhaitée de démarrage : 11/04/2014

FICHE D'IDENTIFICATION DU MICRO-PROJET N° 2

1. Résumé du Microprojet **Adduction en eau potable au lycée technique de Fotomena**

Date : Janvier 2014

N° de Référence :

Désignation du Microprojet : 'Adduction en eau potable au lycée technique de Fotomena

Domaine d'Intervention : Infrastructure Collective de service publique (hydraulique)

- **Zone d'Intervention :** Groupement Fotomena, Commune de Fokoué, Département de la Menoua, Région de l'Ouest au Cameroun.
- **Agent d'Exécution :** Commune de Fokoué avec l'entreprise retenue par avis de demande de cotation.
- **Organismes co-intervenants :** Services départementaux de l'énergie et de l'eau, des Marchés publics, Commune de Fokoué.
- **Comité de gestion :** un comité de gestion sera mis en place

2. Objectifs du Projet

2.1- Objectif global

Le projet vise à contribuer à l'amélioration des conditions de travail au lycée technique de Fotomena

2.2- Objectifs Spécifiques

- ✓ Alimenter le lycée technique de Fotomena en eau potable ;
- ✓ Faciliter l'accès à l'eau potable

3- Coût du Microprojet

- ✓ **Coût total :** 22 000 000 F CFA
- ✓ **Financement du PNDP :** 22 000 000 F CFA

4- Situation foncière

La source est située à Fotomena

5. Description sommaire du micro projet

Le projet consiste à l'installation d'une adduction d'eau potable au lycée de Fotomena

6. Résultats attendus

- ✓ Un réseau d'adduction en eau potable est installé au lycée de Fotomena

7. Politique socio environnementale

- ✓ Planter les raphiales le long du site de captage ;
- ✓ Bien tasser la terre au niveau des fouilles.

8. Durée d'exécution

Durée d'exécution des travaux : 4 mois

Date souhaitée de démarrage : 16/04/2014

FICHE D'IDENTIFICATION DU MICRO-PROJET N° 3

1. Résumé du Microprojet **Extension du réseau électrique à Bamegwou et Fomoepa**

Date : Janvier 2014

N° de Référence :

Désignation du Microprojet : Extension du réseau électrique à Bamegwou et Fomoepa

Domaine d'Intervention : Infrastructure Collective de service publique (Electrification rurale)

- **Zone d'Intervention :** Groupements Bamegwou et Fomoepa, Commune de Fokoué, Département de la Menoua, Région de l'Ouest au Cameroun.
- **Agent d'Exécution :** Commune de Fokoué avec l'entreprise retenue par appel d'offre.
- **Organismes Co-intervenants :** Services départementaux de l'énergie et de l'eau, des Marchés publics, Commune de Fokoué.
- **Comité de gestion :** un comité de gestion sera mis en place

2. Objectifs du Projet

2.1- Objectif global

Le projet vise à améliorer les conditions de vie socio-économiques des populations dans la Commune de Fokoué en général et celles de Bamegwou et Fomoepa en particulier.

2.2- Objectifs Spécifiques

- ✓ Renforcer le réseau électrique existant dans les groupements de Bamegwou et Fomoepa;
- ✓ Améliorer l'accès des populations aux nouvelles technologies de l'information et de la communication (NTIC) ;
- ✓ Améliorer le niveau d'études des élèves et la qualité d'accès à l'information des populations ;
- ✓ Promouvoir l'installation des petites activités économiques

3- Coût du Microprojet

- ✓ **Coût total :** 131 000 000 F CFA
- ✓ **Financement du FEICOM :** 131 000 000 F CFA

4- Situation foncière

Le terrain pour tous les besoins d'espace est disponible

5. Description sommaire du micro projet

Le projet consiste au renforcement du réseau électrique des groupements Bamegwou et Fomoepa;

6. Résultats attendus

- ✓ Le réseau électrique des groupements Bamegwou et Fomoepa est renforcé ;
- ✓ Le niveau d'étude des élèves et la qualité d'accès à l'information des populations sont améliorés ;
- ✓ De nouvelles petites activités économiques sont créées.

7. Politique socio environnementale

- ✓ Éliminer toutes végétations aux environs des poteaux électriques ;
- ✓ Bien tasser la terre au niveau des fouilles.

8. Durée d'exécution

Durée d'exécution des travaux : 4 mois

Date souhaitée de démarrage : 12/04/2014

FICHE D'IDENTIFICATION DU MICRO-PROJET N° 4

1. Résumé du Microprojet : **Construction de 02 bâtiments CES Fomopea et CETIC de Fokoué**

Date : Janvier 2014

N° de Référence :

Désignation du Microprojet : Construction de 02 bâtiments CES Fomopea et CETIC de Fokoué

- **Domaine d'Intervention :** Infrastructure Collective de service publique (Enseignement secondaire)
- **Zone d'Intervention :** Villages Tsenlah et Nkah, Commune de Fokoué, Département de la Menoua, Région de l'Ouest au Cameroun.
- **Agent d'Exécution :** Commune de Fokoué avec l'entreprise retenue par avis de demande de cotation.
- **Organismes co-intervenants :** Services départementaux de l'enseignement secondaire, de l'environnement, de la protection de la nature et du développement durable, des Marchés publics, Commune de Fokoué.
- **Comité de gestion :** un comité de gestion sera mis en place

2. Objectifs du Projet

2.1- Objectif global

Le projet vise à améliorer les conditions d'enseignement au CES Fomopea et au CETIC de Fokoué

2.2- Objectifs Spécifiques

- ✓ Construire 02 bâtiments au CES Fomopea et au CETIC de Fokoué ;
- ✓ Equiper les salles de classes construites.

3- Coût du Microprojet

- ✓ **Coût total : 36 000 000 F CFA**
- ✓ **Financement du PNDP : 36 000 000 F CFA**

4- Situation foncière

Le terrain est disponible au sein de ces établissements.

5. Description sommaire du micro projet

Le projet consiste à la construction d'01 bâtiment au CES Fomopea et d'01 autre bâtiment au CETIC de Fokoué.

6. Résultats attendus

- ✓ 01 bâtiment de 02 salles de classe a été construit dans chaque établissement

7. Politique socio environnementale

- ✓ Mettre en place des brises vent aux alentours de l'établissement ;
- ✓ Mettre en place un couvert végétal ;
- ✓ Mettre les dispositifs de canalisation des eaux.

8. Durée d'exécution

Durée d'exécution des travaux : 3 mois

Date souhaitée de démarrage : 6/04/2014

FICHE D'IDENTIFICATION DU MICRO-PROJET N° 5

1. Résumé du Microprojet : **Construction d'une adduction en eau potable dans le centre urbain**

Date : Janvier 2014

N° de Référence :

Désignation du Microprojet Construction d'une adduction en eau potable dans le centre urbain

Domaine d'Intervention : Infrastructure Collective de service publique (hydraulique)

- **Zone d'Intervention :** Centre urbain, Commune de Fokoué, Département de la Menoua, Région de l'Ouest au Cameroun.
- **Agent d'Exécution :** Commune de Fokoué avec l'entreprise retenue par avis de demande de cotation.
- **Organismes co-intervenants :** Services départementaux de l'énergie et de l'eau, de l'environnement, de la protection de la nature et du développement durable; des Marchés publics, Commune de Fokoué.
- **Comité de gestion :**

2. Objectifs du Projet

2.1- Objectif global

Le projet vise à améliorer l'accès des populations de Fokoué à une eau de qualité.

2.2- Objectifs Spécifiques

- ✓ Alimenter le centre urbain en eau potable;

3- Coût du Microprojet

- ✓ **Coût total :** 40 000 000 F CFA
- ✓ **Financement du BIP :** 40 000 000 F CFA

4- Situation foncière

La source d'eau appartient au village.

5. Description sommaire du micro projet

Le projet consiste à l'installation d'une adduction en eau potable à Fokoué.

6. Résultats attendus

- ✓ Un réseau d'adduction en eau potable est installé à Fokoué

7. Politique socio environnementale

- ✓ Planter les raphiales le long du site de captage ;
- ✓ Bien tasser la terre au niveau des fouilles
- ✓ Protection de la végétation et orientation des eaux usées.

8. Durée d'exécution

Durée d'exécution des travaux : 3 mois

Date souhaitée de démarrage : 30/03/2014

FICHE D'IDENTIFICATION DU MICRO-PROJET N° 6

1. Résumé du Microprojet **Ouverture de l'axe Ndoundé – Bandoum – Fotchouffeu (15 km)**

Date : Juin 2014

N° de Référence :

Désignation du Microprojet : Ouverture de l'axe Ndoundé – Bandoum – Fotchouffeu (15 km)

- **Domaine d'Intervention :** Infrastructure Collective de service publique (Travaux Publics)
- **Zone d'Intervention :** Groupement Fontsa-Touala, Commune de Fokoué, Département de la Menoua, Région de l'Ouest au Cameroun.
- **Agent d'Exécution :** Commune de Fokoué avec l'entreprise retenue par avis de demande de cotation.
- **Organismes co-intervenants :** Services départementaux, des travaux publics ; des Marchés publics, Commune de Fokoué.
- **Comité de gestion :** un comité de gestion sera mis en place.

2. Objectifs du Projet

2.1- Objectif global

Le projet vise à faciliter le déplacement des personnes et des biens sur l'axe Ndoundé – Bandoum – Fotchouffeu de la Commune de Fokoué

2.2- Objectifs Spécifiques

- ✓ Ouvrir l'axe Ndoundé – Fotchouffeu;
- ✓ Installer des barrières de pluies ;
- ✓ Mettre sur pied un comité de gestion.

3- Coût du Microprojet

- ✓ **Coût total :** 50 000 000 F CFA
- ✓ **Financement FEICOM :** 50 000 000 F CFA

4- Situation foncière

L'axe Ndoundé – Bandoum – Fotchouffeu est une route publique

5. Description sommaire du micro projet

Le projet consiste à l'ouverture de l'axe Ndoundé – Bandoum – Fotchouffeu

6. Résultats attendus

- ✓ L'axe Ndoundé – Bandoum – Fotchouffeu est ouvert;
- ✓ Des barrières de pluies ont été installées;
- ✓ Un comité de gestion est mis sur pied.

7. Politique socio environnementale

- ✓ Reboiser pour compensation ;
- ✓ Réaliser une étude socio-environnementale

8. Durée d'exécution

Durée d'exécution des travaux : 5 mois

Date souhaitée de démarrage : 1/09/2014

FICHE D'IDENTIFICATION DU MICRO-PROJET N° 7

1. Résumé du Microprojet : Construction de 01 Forage équipé au CSI de Fotomena

- **Date : Mars 2014**
- **N° de Référence :**
- **Désignation du Microprojet :** Construction de 01 Forage équipé au CSI de Fotomena
- **Domaine d'Intervention :** Infrastructure Collective de service publique (hydraulique)
- **Zone d'Intervention :** groupement Fotomena, Commune de Fokoué, Département de la Menoua, Région de l'Ouest du Cameroun
- **Agent d'Exécution :** Commune de Fokoué avec l'entreprise retenue de gré à gré.
- **Organismes co-intervenants :** Service départemental de l'Eau et de l'énergie de la Menoua.
- **Comité de gestion :** 01 comité de gestion à mettre en place après réception de l'ouvrage

2. Objectifs du Projet

2.1- Objectif global

Le projet vise à améliorer les conditions de vie des populations dans la Commune de Fokoué.

2.2- Objectifs Spécifiques

- ✓ Construire 01 Forage équipé au CSI de Fotomena ;
- ✓ Réduire le taux d'inaccessibilité aux points d'eau potable en milieu rural au moins de 10% ;
- ✓ Réduire le taux de maladies hydriques dans le groupement de 10% ;
- ✓ Réduire les pertes de temps liées à l'éloignement des points d'eau potable en milieu rural.

3- Coût du Microprojet

Coût total : 9 000 000 F CFA

Co-financement du BIP : 9 000 000 FCFA

4- Situation foncière

Les sites de construction du forage appartient à la communauté villageoise et nécessite un acte de donation.

5. Description de micro projet

Le projet consiste en la construction de 01 Forage équipé dans le groupement

6. Résultats attendus

- ✓ 01 Forage équipé construit et fonctionnel au CSI de Fotomena;
- ✓ Le taux d'accessibilité à l'eau potable augmente de 10% dans la commune ;
- ✓ Réduction du taux de maladies hydriques de 10% ;
- ✓ Multiplication des activités dans les villages due à la proximité des points d'eau potable ;
- ✓ Amélioration de l'hygiène corporelle, vestimentaire et alimentaire au CSI de Fotomena
- ✓ Réduction des cas de maladies.

7. Politique socio environnementale

- ✓ Mise à disponibilité d'un certificat d'acquisition du site
- ✓ Construire un périmètre d'assainissement du point d'eau ainsi qu'un anti boubier ;
- ✓ Mettre en place 01 comité de gestion des points d'eau par village.

8. Durée d'exécution

Durée d'exécution des travaux : 2 mois

Date souhaitée de démarrage : 4/07/2014

FICHE D'IDENTIFICATION DU MICRO-PROJET N° 8

1. Résumé du Microprojet : Construction de 01 puits équipé à Meka

- **Date : Février 2014**
- **N° de Référence :**
- **Désignation du Microprojet :** Construction de 01 puits équipé à Meka
- **Domaine d'Intervention :** Infrastructure Collective de service publique (hydraulique)
- **Zone d'Intervention :** Les villages Meka, groupement Fotomena, Commune de Fokoué, Département de la Menoua, Région de l'Ouest du Cameroun
- **Agent d'Exécution :** Commune de Fokoué avec l'entreprise retenue de gré à gré.
- **Organismes co-intervenants :** Service départemental de l'Eau et de l'énergie de la Menoua.
- **Comité de gestion :** 01 comité de gestion à mettre en place après réception de l'ouvrage

2. Objectifs du Projet

2.1- Objectif global

Le projet vise à améliorer les conditions de vie des populations dans la Commune de Fokoué en général et du village Meka en particulier.

2.2- Objectifs Spécifiques

- ✓ Construire 01 puits chacun dans le village Meka ;
- ✓ Réduire le taux d'inaccessibilité aux points d'eau potable en milieu rural au moins de 10% ;
- ✓ Réduire le taux de maladies hydriques dans le village Meka 10% ;
- ✓ Réduire les pertes de temps liées à l'éloignement des points d'eau potable en milieu rural.

3- Coût du Microprojet

Coût total : 1 500 000 F CFA

Co-financement du BIP : 1 500 000 FCFA

4- Situation foncière

Les sites de construction du puits appartient à la communauté villageoise et nécessite un acte de donation.

5. Description de micro projet

Le projet consiste en la construction de 01 puits équipé dans le village Meka

6. Résultats attendus

- ✓ 01 puits équipé construit et fonctionnel dans le village Meka;
- ✓ Le taux d'accessibilité à l'eau potable augmente de 10% dans la commune ;
- ✓ Réduction du taux de maladies hydriques de 10% dans le village Meka ;
- ✓ Multiplication des activités dans les villages due à la proximité des points d'eau potable ;
- ✓ Amélioration de l'hygiène corporelle, vestimentaire et alimentaire dans le village
- ✓ Réduction des cas de maladies.

7. Politique socio environnementale

- ✓ Mise à disposition d'un certificat d'acquisition du site
- ✓ Construire un périmètre d'assainissement du point d'eau ainsi qu'un anti borbier ;
- ✓ Mettre en place 01 comité de gestion des points d'eau par village.

8. Durée d'exécution

Durée d'exécution des travaux : 2 mois

Date souhaitée de démarrage : 4/07/2014

FICHE D'IDENTIFICATION DU MICRO-PROJET N° 9

1. Résumé du Microprojet **Ouverture de l'axe Fokoué – Ewiet (6 km)**

Date : Juin 2014

N° de Référence :

Désignation du Microprojet : Ouverture de l'axe Fokoué – Ewiet (6 km)

Domaine d'Intervention : Infrastructure Collective de service publique (Travaux Publics)

- **Zone d'Intervention :** Groupement Fokoué, Commune de Fokoué, Département de la Menoua, Région de l'Ouest au Cameroun.
- **Agent d'Exécution :** Commune de Fokoué avec l'entreprise retenue par avis de demande de cotation.
- **Organismes co-intervenants :** Services départementaux, des travaux publics ; des Marchés publics, Commune de Fokoué.
- **Comité de gestion :** un comité de gestion sera mis en place

2. Objectifs du Projet

2.1- Objectif global

Le projet vise à faciliter le déplacement des personnes et des biens sur l'axe Fokoué– Ewiet de la Commune de Fokoué

2.2- Objectifs Spécifiques

- ✓ Ouvrir l'axe Fokoué - Ewiet;
- ✓ Mettre sur pied un comité de gestion.

3- Coût du Microprojet

- ✓ **Coût total :** 15 000 000 F CFA
- ✓ **Financement BIP :** 15 000 000 F CFA

4- Situation foncière

Cette parcelle a été cédée à la Mairie et par conséquent 01 acte de donation sera établi

5. Description sommaire du micro projet

Le projet consiste à l'ouverture de l'axe Fokoué - Ewiet

6. Résultats attendus

- ✓ L'axe Fokoué – Ewiet est ouvert;
- ✓ Un comité de gestion est mis sur pied.

7. Politique socio environnementale

- ✓ Reboiser pour compensation ;
- ✓ Réaliser une étude socio-environnementale

8. Durée d'exécution

Durée d'exécution des travaux : 5 mois

Date souhaitée de démarrage : 4/09/2014

FICHE D'IDENTIFICATION DU MICRO-PROJET N° 10

1. Résumé du Microprojet : **Construction d'une adduction en eau potable à Yantou**

Date : Février 2014

N° de Référence :

Désignation du Microprojet Construction d'une adduction en eau potable à Yantou

Domaine d'Intervention : Infrastructure Collective de service publique (hydraulique)

- **Zone d'Intervention :** Groupement Fomopea, Commune de Fokoué, Département de la Menoua, Région de l'Ouest au Cameroun.
- **Agent d'Exécution :** Commune de Fokoué avec l'entreprise retenue de gré à gré.
- **Organismes co-intervenants :** Services départementaux de l'énergie et de l'eau, de l'environnement, de la protection de la nature et du développement durable; des Marchés publics, Commune de Fokoué.
- **Comité de gestion :** un comité de gestion sera mis en place

2. Objectifs du Projet

2.1- Objectif global

Le projet vise à améliorer l'accès des populations de Fomopea à une eau de qualité.

2.2- Objectifs Spécifiques

- ✓ Alimenter Yantou en eau potable ;

3- Coût du Microprojet

- ✓ **Coût total :** 4 900 000 F CFA
- ✓ **Financement du PNDP :** 4 900 000 F CFA

4- Situation foncière

La source d'eau appartient au village.

5. Description sommaire du micro projet

Le projet consiste à l'installation d'une adduction en eau potable à Yantou

6. Résultats attendus

- ✓ Un réseau d'adduction en eau potable est installé à Yantou

7. Politique socio environnementale

- ✓ Planter les raphiales le long du site de captage ;
- ✓ Bien tasser la terre au niveau des fouilles.

8. Durée d'exécution

Durée d'exécution des travaux : 1 mois

Date souhaitée de démarrage : 09/07/2014

FICHE D'IDENTIFICATION DU MICRO-PROJET N° 11

1. Résumé du Microprojet 'Extension du réseau électrique jusqu'à Fomelo (02 Km)

Date : Mai 2014

N° de Référence :

Désignation du Microprojet : Extension du réseau électrique jusqu'à Fomelo (02 Km)

Domaine d'Intervention : Infrastructure Collective de service publique (Électrification rurale)

- **Zone d'Intervention :** Village Fomelo ; Groupement Fotomena, Commune de Fokoué, Département de la Menoua, Région de l'Ouest au Cameroun.
- **Agent d'Exécution :** Commune de Fokoué avec l'entreprise retenue par avis de demande de cotation.
- **Organismes co-intervenants :** Services départementaux de l'énergie et de l'eau, des Marchés publics, Commune de Fokoué.
- **Comité de gestion :** un comité de gestion sera mis en place.

2. Objectifs du Projet

2.1- Objectif global

Le projet vise à améliorer les conditions de vie socio-économiques des populations dans la Commune de Fokoué en général et celles de Fotomena en particulier.

2.2- Objectifs Spécifiques

- ✓ Renforcer le réseau électrique existant dans le groupement de Fotomena
- ✓ Améliorer l'accès des populations aux nouvelles technologies de l'information et de la communication (NTIC) ;
- ✓ Améliorer le niveau d'études des élèves et la qualité d'accès à l'information des populations ;
- ✓ Promouvoir l'installation des petites activités économiques

3- Coût du Microprojet

- ✓ **Coût total :** 20 000 000 F CFA
- ✓ **Financement BIP :** 20 000 000 F CFA

4- Situation foncière

Le terrain pour tous les besoins d'installations publiques est disponible

5. Description sommaire du micro projet

Le projet consiste au renforcement du réseau électrique du groupement Fotomena

6. Résultats attendus

- ✓ Le réseau électrique du groupement Fotomena est renforcé ;
- ✓ Le niveau d'étude des élèves et la qualité d'accès à l'information des populations sont améliorés ;
- ✓ De nouvelles petites activités économiques sont créées.

7. Politique socio environnementale

- ✓ Éliminer toutes végétations aux environs des poteaux électriques ;
- ✓ Bien tasser la terre au niveau des fouilles.

8. Durée d'exécution

Durée d'exécution des travaux : 2 mois

Date souhaitée de démarrage : 21/09/2014

FICHE D'IDENTIFICATION DU MICRO-PROJET N° 12

1. Résumé du Microprojet : **Acquisition des engins (Niveleuse et Camoin) par la Mairie**

Date : Mars 2014

N° de Référence :

Désignation du Microprojet Acquisition des engins (Niveleuse et Camoin) par la Mairie

Domaine d'Intervention : Infrastructure Collective de service publique (Travaux Publics)

- **Zone d'Intervention** : Centre urbain, Commune de Fokoué, Département de la Menoua, Région de l'Ouest au Cameroun.
- **Agent d'Exécution** : Commune de Fokoué avec l'entreprise retenue par appel d'offre.
- **Organismes co-intervenants** : Services départementaux des travaux publics, de l'environnement, de la protection de la nature et du développement durable; des Marchés publics, Commune de Fokoué.
- **Comité de gestion** : 01 comité de gestion sera mis en place

2. Objectifs du Projet

2.1- Objectif global

Le projet vise à Faciliter la réalisation des travaux d'aménagement et entretien routier.

2.2- Objectifs Spécifiques

- ✓ Acquérir les engins d'aménagement et entretien routier;
- ✓ Aménager et entretenir les pistes rurales ;
- ✓ Accroître le flux des activités économiques de l'arrondissement.

3- Coût du Microprojet

- ✓ **Coût total** : 90 000 000 F CFA
- ✓ **Financement du FEICOM** : 90 000 000 F CFA

4- Situation foncière

RAS

5. Description sommaire du micro projet

Le projet consiste à l'acquisition des engins (Niveleuse et Camoin) par la Mairie.

6. Résultats attendus

- ✓ Une Niveleuse et un nouveau camion sont disponibles à la Mairie de Fokoué.

7. Politique socio environnementale

RAS

FICHE D'IDENTIFICATION DU MICRO-PROJET N° 13

1. Résumé du Microprojet : **Aménagement de l'axe Marché Fokoué - Mbouh**

Date : Juin 2014

N° de Référence :

Désignation du Microprojet : Aménagement de l'axe Marché Fokoué - Mbouh

Domaine d'Intervention : Infrastructure Collective de service publique (Travaux Publics)

- **Zone d'Intervention :** Groupement Fokoué, Commune de Fokoué, Département de la Menoua, Région de l'Ouest au Cameroun.
- **Agent d'Exécution :** Commune de Fokoué avec l'entreprise retenue par appel d'offre.
- **Organismes co-intervenants :** Services départementaux, des travaux publics ; des Marchés publics, Commune de Fokoué.
- **Comité de gestion :** un comité de gestion sera mis en place.

2. Objectifs du Projet

2.1- Objectif global

Le projet vise à faciliter le déplacement des personnes et des biens sur l'axe Marché Fokoué – Mbouh de la Commune de Fokoué

2.2- Objectifs Spécifiques

- ✓ Ouvrir l'axe Marché Fokoué–Mbouh ;
- ✓ Mettre sur pied un comité de gestion.

3- Coût du Microprojet

- ✓ **Coût total :** 52 000 000 F CFA
- ✓ **Financement BIP :** 52 000 000 F CFA

4- Situation foncière

01 acte de donation sera établi

5. Description sommaire du micro projet

Le projet consiste à l'ouverture de l'axe Marché Fokoué - Mbouh

6. Résultats attendus

- ✓ L'axe Marché Fokoué – Mbouh est aménagé;
- ✓ Un comité de gestion est mis sur pied.

7. Politique socio environnementale

- ✓ Reboiser pour compensation ;
- ✓ Réaliser une étude socio-environnementale

8. Durée d'exécution

Durée d'exécution des travaux : 6 mois

Date souhaitée de démarrage : 14/09/2014

FICHE D'IDENTIFICATION DU MICRO-PROJET N° 14

1. Résumé du Microprojet : **Aménagement de l'axe Fontsa Touala - Fombap**

Date : Mars 2014

N° de Référence :

Désignation du Microprojet : Aménagement de l'axe Fontsa Touala - Fombap

Domaine d'Intervention : Infrastructure Collective de service publique (Travaux Publics)

- **Zone d'Intervention :** Groupement Fontsa-Touala, Commune de Fokoué, Département de la Menoua, Région de l'Ouest au Cameroun.
- **Agent d'Exécution :** Commune de Fokoué avec l'entreprise retenue par appel d'offre.
- **Organismes Co-intervenants :** Services départementaux, des travaux publics ; des Marchés publics, Commune de Fokoué.
- **Comité de gestion :** un comité de gestion sera mis en place.

2. Objectifs du Projet

2.1- Objectif global

Le projet vise à faciliter le déplacement des personnes et des biens sur l'axe Fontsa Touala - Fombap de la Commune de Fokoué

2.2- Objectifs Spécifiques

- ✓ Ouvrir l'axe Fontsa Touala - Fombap;
- ✓ Mettre sur pied un comité de gestion.

3- Coût du Microprojet

- ✓ **Coût total :** 55 000 000 F CFA
- ✓ **Financement FEICOM :** 55 000 000 F CFA

4- Situation foncière

01 acte de donation sera établi

5. Description sommaire du micro projet

Le projet consiste à l'ouverture de l'axe Fontsa Touala - Fombap

6. Résultats attendus

- ✓ L'axe Fontsa Touala - Fombap est ouvert;
- ✓ Un comité de gestion est mis sur pied.

7. Politique socio environnementale

- ✓ Reboiser pour compensation ;
- ✓ Réaliser une étude socio-environnementale

8. Durée d'exécution

Durée d'exécution des travaux : 6 mois

Date souhaitée de démarrage : 19/09/2014

FICHE D'IDENTIFICATION DU MICRO-PROJET N° 15

1. Résumé du Microprojet : **Construction d'un pont en régie sur la rivière Tsinkoua**

Date : Juillet 2014

N° de Référence :

Désignation du Microprojet : Construction d'un pont en régie sur la rivière Tsinkoua

Domaine d'Intervention : Infrastructure Collective de service publique (Travaux Publics)

- **Zone d'Intervention :** Groupement Fokoué, Commune de Fokoué, Département de la Menoua, Région de l'Ouest au Cameroun.
- **Agent d'Exécution :** Commune de Fokoué avec l'entreprise retenue par avis de demande de cotation.
- **Organismes Co-intervenants :** Services départementaux, des travaux publics ; des Marchés publics, Commune de Fokoué.
- **Comité de gestion :** un comité de gestion sera mis en place.

2. Objectifs du Projet

2.1- Objectif global

Le projet vise à faciliter le déplacement des personnes et des biens sur le pont en régie de la rivière Tsinkoua de la Commune de Fokoué

2.2- Objectifs Spécifiques

- ✓ Construire un pont en régie sur la rivière Tsinkoua;
- ✓ Mettre sur pied un comité de gestion.

3- Coût du Microprojet

- ✓ **Coût total :** 30 000 000 F CFA
- ✓ **Financement PNDP :** 30 000 000 F CFA

4- Situation foncière

01 acte de donation sera établi

5. Description sommaire du micro projet

Le projet consiste à construire un pont en régie sur la rivière Tsinkoua

6. Résultats attendus

- ✓ Un pont est construit;
- ✓ Un comité de gestion est mis sur pied.

7. Politique socio environnementale

- ✓ Reboiser pour compensation ;
- ✓ Réaliser une étude socio-environnementale

8. Durée d'exécution

Durée d'exécution des travaux : 2 mois

Date souhaitée de démarrage : 29/09/2014

FICHE D'IDENTIFICATION DU MICRO-PROJET N° 16

1. Résumé du Microprojet : **Aménagement du site de la carrière de sable de Tsinkoua**

Date : Juin 2014

N° de Référence :

Désignation du Microprojet : Aménagement du site de la carrière de sable de Tsinkoua

Domaine d'Intervention : Infrastructure Collective de service publique (Mines, Industries et Développement Technologiques)

- **Zone d'Intervention :** Groupement Fokoué, Commune de Fokoué, Département de la Menoua, Région de l'Ouest au Cameroun.
- **Agent d'Exécution :** Commune de Fokoué avec l'entreprise retenue de gré à gré.
- **Organismes Co-intervenants :** Services départementaux, des Mines, de l'Industries et du Développement Technologiques des travaux publics ; des Marchés publics, Commune de Fokoué.
- **Comité de gestion :** un comité de gestion sera mis en place.

2. Objectifs du Projet

2.1- Objectif global

Le projet vise à améliorer les revenus de la Commune.

2.2- Objectifs Spécifiques

- ✓ Faire l'état des lieux du site;
- ✓ Aménager la voie d'accès et le site de la carrière ;
- ✓ Mettre sur pied un comité de gestion.

3- Coût du Microprojet

- ✓ **Coût total :** 4 900 000 F CFA
- ✓ **Financement de la Commune :** 4 900 000 F CFA

4- Situation foncière

Le site de la carrière est un domaine public.

5. Description sommaire du micro projet

Le projet consiste à aménager l'accès et le site de la carrière de sable de Tsinkoua

6. Résultats attendus

- ✓ Le site de la carrière de Tsinkoua est aménagé;
- ✓ Un comité de gestion est mis sur pied.

7. Politique socio environnementale

- ✓ Reboiser pour compensation ;
- ✓ Réaliser une étude socio-environnementale

8. Durée d'exécution

Durée d'exécution des travaux : 2 mois

Date souhaitée de démarrage : 26/10/2014

FICHE D'IDENTIFICATION DU MICRO-PROJET N° 17

1. Résumé du Microprojet : **Aménagement du site de la carrière de sable de Mintsoh**

Date : Août 2014

N° de Référence :

Désignation du Microprojet : Aménagement de l'accès et du site de la carrière de sable de Mintsoh

Domaine d'Intervention : Infrastructure Collective de service publique (Mines, Industries et Développement Technologiques)

- **Zone d'Intervention :** Groupement Mintsoh, Commune de Fokoué, Département de la Menoua, Région de l'Ouest au Cameroun.
- **Agent d'Exécution :** Commune de Fokoué avec l'entreprise retenue par avis de demande de cotation.
- **Organismes Co-intervenants :** Services départementaux, des Mines, de l'Industries et du Développement Technologiques ; des travaux publics ; des Marchés publics, Commune de Fokoué.
- **Comité de gestion :** un comité de gestion sera mis en place.

2. Objectifs du Projet

2.1- Objectif global

Le projet vise à améliorer les revenus de la Commune.

2.2- Objectifs Spécifiques

- ✓ Faire l'état des lieux du site;
- ✓ Aménager la voie d'accès et le site de la carrière ;
- ✓ Mettre sur pied un comité de gestion.

3- Coût du Microprojet

- ✓ **Coût total :** 4 900 000 F CFA
- ✓ **Financement PNDP :** 4 900 000 F CFA

4- Situation foncière

Le site de la carrière est un domaine public.

5. Description sommaire du micro projet

Le projet consiste à aménager l'accès et le site de la carrière de sable de Mintsoh

6. Résultats attendus

- ✓ Le site de la carrière de Mintsoh est aménagé;
- ✓ Un comité de gestion est mis sur pied.

7. Politique socio environnementale

- ✓ Reboiser pour compensation ;
- ✓ Réaliser une étude socio-environnementale

8. Durée d'exécution

Durée d'exécution des travaux : 2 mois

Date souhaitée de démarrage : 04/11/2014

FICHE D'IDENTIFICATION DU MICRO-PROJET N° 18

1. Résumé du Microprojet : **Aménagement de l'accès et du site de la carrière de sable de Menah**

Date : Juillet 2014

N° de Référence :

Désignation du Microprojet : Aménagement de l'accès et du site de la carrière de sable de Menah

Domaine d'Intervention : Infrastructure Collective de service publique (Mines, Industries et Développement Technologiques)

- **Zone d'Intervention :** Groupement Minlah, Commune de Fokoué, Département de la Menoua, Région de l'Ouest au Cameroun.
- **Agent d'Exécution :** Commune de Fokoué avec l'entreprise retenue de gré à gré .
- **Organismes Co-intervenants :** Services départementaux, des Mines, de l'Industries et du Développement Technologiques ; des travaux publics ; des Marchés publics, Commune de Fokoué.
- **Comité de gestion :** un comité de gestion sera mis en place.

2. Objectifs du Projet

2.1- Objectif global

Le projet vise à améliorer les revenus de la Commune.

2.2- Objectifs Spécifiques

- ✓ Faire l'état des lieux du site;
- ✓ Aménager la voie d'accès et le site de la carrière ;
- ✓ Mettre sur pied un comité de gestion.

3- Coût du Microprojet

- ✓ **Coût total :** 4 900 000 F CFA
- ✓ **Financement PNDP :** 4 900 000 F CFA

4- Situation foncière

Le site de la carrière est un domaine public.

5. Description sommaire du micro projet

Le projet consiste à aménager l'accès et le site de la carrière de sable de Menah

6. Résultats attendus

- ✓ Le site de la carrière de Menah est aménagé;
- ✓ Un comité de gestion est mis sur pied.

7. Politique socio environnementale

- ✓ Reboiser pour compensation ;
- ✓ Réaliser une étude socio-environnementale

8. Durée d'exécution

Durée d'exécution des travaux : 2 mois

Date souhaitée de démarrage : 28/10/2014

FICHE D'IDENTIFICATION DU MICRO-PROJET N° 19

1. Résumé du Microprojet : **Aménagement de l'accès et du site de la carrière de sable de Mbouh**

Date : Août 2014

N° de Référence :

Désignation du Microprojet : Aménagement de l'accès et du site de la carrière de sable de Mbouh

Domaine d'Intervention : Infrastructure Collective de service publique (Mines, Industries et Développement Technologiques)

- **Zone d'Intervention :** Groupement Lepoung, Commune de Fokoué, Département de la Menoua, Région de l'Ouest au Cameroun.
- **Agent d'Exécution :** Commune de Fokoué avec l'entreprise retenue par avis de demande de cotation.
- **Organismes Co-intervenants :** Services départementaux, des Mines, de l'Industries et du Développement Technologiques ; des travaux publics ; des Marchés publics, Commune de Fokoué.
- **Comité de gestion :** un comité de gestion sera mis en place.

2. Objectifs du Projet

2.1- Objectif global

Le projet vise à améliorer les revenus de la Commune.

2.2- Objectifs Spécifiques

- ✓ Faire l'état des lieux du site;
- ✓ Aménager la voie d'accès et le site de la carrière ;
- ✓ Mettre sur pied un comité de gestion.

3- Coût du Microprojet

- ✓ **Coût total :** 10 000 000 F CFA
- ✓ **Financement PNDP :** 10 000 000 F CFA

4- Situation foncière

Le site de la carrière est un domaine public.

5. Description sommaire du micro projet

Le projet consiste à aménager l'accès et le site de la carrière de sable de Mbouh.

6. Résultats attendus

- ✓ Le site de la carrière de Mbouh est aménagé;
- ✓ Un comité de gestion est mis sur pied.

7. Politique socio environnementale

- ✓ Reboiser pour compensation ;
- ✓ Réaliser une étude socio-environnementale

8. Durée d'exécution

Durée d'exécution des travaux : 3 mois

Date souhaitée de démarrage : 01/10/2014

FICHE D'IDENTIFICATION DU MICRO-PROJET N° 20

1. Résumé du Microprojet : **Construction de l'hôtel de ville de Fokoué avec clôture**

Date : Février 2014

N° de Référence :

Désignation du Microprojet : Construction de l'hôtel de ville de Fokoué

Domaine d'Intervention : Infrastructure Collective de service publique (Habitat et développement urbain)

- **Zone d'Intervention** : Centre urbain, Commune de Fokoué, Département de la Menoua, Région de l'Ouest au Cameroun.
- **Agent d'Exécution** : Commune de Fokoué avec l'entreprise retenue par appel d'offre.
- **Organismes Co-intervenants** : Services départementaux des travaux publics, de l'Habitat et du développement urbain; des Marchés publics, Commune de Fokoué.
- **Comité de gestion** : 01 comité de gestion sera mis en place

2. Objectifs du Projet

2.1- Objectif global

Le projet vise à améliorer les performances de la Mairie.

2.2- Objectifs Spécifiques

- ✓ Identifier et sécuriser le site
- ✓ Construire l'hôtel de ville de Fokoué
- ✓ Construction d'une clôture.

3- Coût du Microprojet

- ✓ **Coût total** : 150 000 000 F CFA
- ✓ **Financement du FEICOM** : 150 000 000 F CFA

4- Situation foncière

01 acte de donation sera établi.

5. Description sommaire du micro projet

Le projet consiste à la construction de l'hôtel de ville de Fokoué avec clôture

6. Résultats attendus

- ✓ l'hôtel de ville de Fokoué est construit.

7. Politique socio environnementale

- ✓ La mise en œuvre prendra soin de protéger la végétation
- ✓ La plantation des arbres va stabiliser et assainir les alentours des bâtisses et du site de l'hôtel de ville de Fokoué.

8. Durée d'exécution

Durée d'exécution des travaux : 3 mois

Date souhaitée de démarrage : 3/05/2014

FICHE D'IDENTIFICATION DU MICRO-PROJET N° 21

1. Résumé du Microprojet : **Construction des latrines au marché de Fokoué**

Date : Août 2014

N° de Référence :

Désignation du Microprojet : Construction des latrines au marché de Fokoué

Domaine d'Intervention : Infrastructure Collective de service publique (Habitat et développement urbain)

- **Zone d'Intervention :** Centre urbain, Commune de Fokoué, Département de la Menoua, Région de l'Ouest au Cameroun.
- **Agent d'Exécution :** Commune de Fokoué avec l'entreprise retenue par avis de demande de cotation.
- **Organismes Co-intervenants :** Services départementaux des travaux publics, du commerce; des Marchés publics, Commune de Fokoué.
- **Comité de gestion :** 01 comité de gestion sera mis en place

2. Objectifs du Projet

2.1- Objectif global

Le projet vise à améliorer les conditions sanitaires et hygiéniques du marché de Fokoué.

2.2- Objectifs Spécifiques

- ✓ Construire un bloc latrine au marché de Fokoué ;
- ✓ Réduire la pollution de l'environnement.

3- Coût du Microprojet

- ✓ **Coût total :** 12 000 000 F CFA
- ✓ **Financement du BIP :** 12 000 000 F CFA

4- Situation foncière

01 acte de donation sera établi.

5. Description sommaire du micro projet

Le projet consiste à la construction des latrines au marché de Fokoué

6. Résultats attendus

- ✓ les toilettes publiques sont fonctionnelles au marché.

7. Politique socio environnementale

- ✓ La plantation des arbres contribuera à l'assainissement de l'environnement du marché;
- ✓ Le respect de la distance entre le puits et les latrines qui est de 100m et placé les latrines en aval par rapport au puits pour éviter la contamination de celle-ci par percolation ;
- ✓ La Mise en place des rampes d'accès aux toilettes pour les handicapés.

8. Durée d'exécution

Durée d'exécution des travaux : 4 mois

Date souhaitée de démarrage : 30/10/2014

FICHE D'IDENTIFICATION DU MICRO-PROJET N° 22

1. Résumé du Microprojet : **Construction des latrines à la place des fêtes de Fokoué**

Date : Mars 2014

N° de Référence :

Désignation du Microprojet : Construction des latrines à la place des fêtes de Fokoué

Domaine d'Intervention : Infrastructure Collective de service publique (Habitat et Développement urbain)

- **Zone d'Intervention** : Centre urbain, Commune de Fokoué, Département de la Menoua, Région de l'Ouest au Cameroun.
- **Agent d'Exécution** : Commune de Fokoué avec l'entreprise retenue par avis de demande de cotation.
- **Organismes Co-intervenants** : Services départementaux des travaux publics, du commerce; des Marchés publics, Commune de Fokoué.
- **Comité de gestion** : 01 comité de gestion sera mis en place

2. Objectifs du Projet

2.1- Objectif global

Le projet vise à améliorer les conditions sanitaires et hygiéniques de la place des fêtes de Fokoué.

2.2- Objectifs Spécifiques

- ✓ Construire un bloc latrine à la place des fêtes de Fokoué;
- ✓ Réduire la pollution de l'environnement.

3- Coût du Microprojet

- ✓ **Coût total** : 12 000 000 F CFA
- ✓ **Financement du BIP**: 12 000 000 F CFA

4- Situation foncière

01 acte de donation sera établi.

5. Description sommaire du micro projet

Le projet consiste à la construction des latrines à la place des fêtes de Fokoué

6. Résultats attendus

- ✓ les toilettes publiques sont fonctionnelles à la place des fêtes de Fokoué.

7. Politique socio environnementale

- ✓ La plantation des arbres contribuera à l'assainissement de l'environnement de la place des fêtes de Fokoué;
- ✓ Le respect de la distance entre le puits et les latrines qui est de 100m et placé les latrines en aval par rapport au puits pour éviter la contamination de celle-ci par percolation ;
- ✓ La Mise en place des rampes d'accès aux toilettes pour les handicapés.

8. Durée d'exécution

Durée d'exécution des travaux : 2 mois

Date souhaitée de démarrage : 1/6/2014

FICHE D'IDENTIFICATION DU MICRO-PROJET N° 23

1. Résumé du Microprojet : **Communication (animation du site web et production des journaux).**

Date : Janvier 2014

N° de Référence :

Désignation du Microprojet : Mise en place d'un système de communication à la Mairie.

Domaine d'Intervention : Infrastructure Collective de service publique (communication)

- **Zone d'Intervention :** Groupement Fokoué, Commune de Fokoué, Département de la Menoua, Région de l'Ouest au Cameroun.
- **Agent d'Exécution :** Commune de Fokoué avec l'entreprise retenue par avis de demande de cotation.
- **Organismes Co-intervenants :** Services départementaux du commerce; des Marchés publics, Commune de Fokoué.
- **Comité de gestion :** 01 comité de gestion sera mis en place

2. Objectifs du Projet

2.1- Objectif global

Le projet vise à promouvoir le développement des activités socio-économiques de la Commune à travers la communication.

2.2- Objectifs Spécifiques

- ✓ Viabiliser le site web de la Commune ;
- ✓ Recruter un webmaster ;
- ✓ Produire un journal communal tous les deux mois.

3- Coût du Microprojet

- ✓ **Coût total :** 10 000 000 F CFA
- ✓ **Financement de la Commune :** 10 000 000 F CFA

4- Situation foncière

Tout le système va avoir pour point focal la Mairie.

5. Description sommaire du micro projet

Le projet consiste à la mise en place d'un système de communication à la Mairie.

6. Résultats attendus

- ✓ le site web est animé et un journal est produit.

7. Politique socio environnementale

RAS

8. Durée d'exécution

Durée d'exécution des travaux : 1 mois

Date souhaitée de démarrage : 04/04/2014

FICHE D'IDENTIFICATION DU MICRO-PROJET N° 24

1. Résumé du Microprojet : **Dotation du CMA de : 10 lits, 01 incinérateur, 1 ambulance, équipements de laboratoire**

Date : Mars 2014

N° de Référence :

Désignation du Microprojet : Dotation du CMA de : 10 lits, 01 incinérateur, 1 ambulance, équipements de laboratoire

Domaine d'Intervention : Infrastructure Collective de service publique (Santé publique)

- **Zone d'Intervention** : Centre urbain, Commune de Fokoué, Département de la Menoua, Région de l'Ouest au Cameroun.
- **Agent d'Exécution** : Commune de Fokoué avec l'entreprise retenue par avis de demande de cotation.
- **Organismes Co-intervenants** : Services départementaux des travaux publics, du commerce; des Marchés publics, Commune de Fokoué.
- **Comité de gestion** : 01 comité de gestion sera mis en place

2. Objectifs du Projet

2.1- Objectif global

Le projet vise à améliorer la qualité de l'offre en soins de santé des populations de la Commune à travers l'équipement du CMA en 10 lits, 01 incinérateur, 1 ambulance et équipements de laboratoire.

2.2- Objectifs Spécifiques

- ✓ Augmenter la capacité d'accueil du CMA ;
- ✓ Améliorer la qualité des soins de santé ;
- ✓ Réduire les déplacements de la population sur des longues distances pour la recherche des soins de santé.

3- Coût du Microprojet

- ✓ **Coût total** : 39 000 000 F CFA
- ✓ **Financement BIP** : 39 000 000 F CFA

4- Situation foncière

Le CMA est localisé sur un site ayant fait l'objet d'un acte de donation avant sa construction

5. Description sommaire du micro projet

Le projet consiste à la dotation du CMA de : 10 lits, 01 incinérateur, 1 ambulance, équipements de laboratoire

6. Résultats attendus

- ✓ Le CMA a reçu de nouveaux équipements.

7. Politique socio environnementale

- ✓ Instaurer un programme d'entretien des équipements dans les formations sanitaires ;
- ✓ Mettre en place un système de suivi des activités programmées dans les formations sanitaires.

8. Durée d'exécution

Durée d'exécution des travaux : 1 mois

Date souhaitée de démarrage : 07/06/2014

FICHE D'IDENTIFICATION DU MICRO-PROJET N° 25

1. Résumé du Microprojet : **Construction des latrines à l'EM de Fotomena**

Date : Mars 2014

N° de Référence :

Désignation du Microprojet : Construction des latrines à l'EM de Fotomena

Domaine d'Intervention : Infrastructure Collective de service publique (Habitat et développement urbain)

- **Zone d'Intervention** : Village Nko'o, Commune de Fokoué, Département de la Menoua, Région de l'Ouest au Cameroun.
- **Agent d'Exécution** : Commune de Fokoué avec l'entreprise retenue de gré à gré.
- **Organismes Co-intervenants** : Services départementaux des travaux publics, du commerce; des Marchés publics, Commune de Fokoué.
- **Comité de gestion** : 01 comité de gestion sera mis en place

2. Objectifs du Projet

2.1- Objectif global

Le projet vise à améliorer les conditions sanitaires et hygiéniques à l'EM de Fotomena

2.2- Objectifs Spécifiques

- ✓ Construire un bloc latrine à l'EM de Fotomena;
- ✓ Réduire la pollution de l'environnement.

3- Coût du Microprojet

- ✓ **Coût total** : 3 500 000 F CFA
- ✓ **Financement du BIP** : 3 500 000 F CFA

4- Situation foncière

01 acte de donation sera établi.

5. Description sommaire du micro projet

Le projet consiste à la construction des latrines à l'EM de Fotomena

6. Résultats attendus

- ✓ les toilettes publiques sont fonctionnelles l'EM de Fotomena.

7. Politique socio environnementale

- ✓ La plantation des arbres contribuera à l'assainissement de l'environnement de l'EM;
- ✓ Le respect de la distance entre le puits et les latrines qui est de 100m et placé les latrines en aval par rapport au puits pour éviter la contamination de celle-ci par percolation ;
- ✓ La Mise en place des rampes d'accès aux toilettes pour les handicapés.

8. Durée d'exécution

Durée d'exécution des travaux : 2 mois

Date souhaitée de démarrage : 5/6/2014

FICHE D'IDENTIFICATION DU MICRO-PROJET N° 26

1. Résumé du Microprojet : **Acquisition d'une concasseuse par la Mairie pour la carrière de Mintsoh**

Date : Mars 2014

N° de Référence :

Désignation du Microprojet Acquisition d'une concasseuse

Domaine d'Intervention : Infrastructure Collective de service publique (Mines, Industrie et développement technologique)

- **Zone d'Intervention** : Centre urbain, Commune de Fokoué, Département de la Menoua, Région de l'Ouest au Cameroun.
- **Agent d'Exécution** : Commune de Fokoué avec l'entreprise retenue par appel d'offre.
- **Organismes co-intervenants** : Services départementaux des travaux publics, de l'environnement, de la protection de la nature et du développement durable; des Marchés publics, Commune de Fokoué.
- **Comité de gestion** : 01 système d'entretien de la machine sera mise en place

2. Objectifs du Projet

2.1- Objectif global

Le projet vise à accroître la rentabilité de la carrière de pierres de Mintsoh.

2.2- Objectifs Spécifiques

- ✓ Acquérir un concasseur;
- ✓ Faciliter les travaux de la carrière de pierres de Mintsoh ;
- ✓ Accroître le flux des activités économiques de l'arrondissement.

3- Coût du Microprojet

- ✓ **Coût total** : 60 000 000 F CFA
- ✓ **Financement du FEICOM** : 60 000 000 F CFA

4- Situation foncière

RAS

5. Description sommaire du micro projet

Le projet consiste à l'acquisition d'une concasseuse par la Mairie.

6. Résultats attendus

- ✓ Une concasseuse est fonctionnelle à la carrière de pierres de Mintsoh.

7. Politique socio environnementale

RAS

FICHE D'IDENTIFICATION DU MICRO-PROJET N° 27

1. Résumé du Microprojet **Raccorder les EP au réseau de la Camerounaise des Eaux et AES SONEL**

Date : mars 2014

N° de Référence :

Désignation du Microprojet : Raccord des EP au réseau de la Camerounaise des Eaux et AES SONEL

Domaine d'Intervention : Infrastructure Collective de service publique (Electrification rurale)

- **Zone d'Intervention :** EP FOKOUE VILLE, Commune de Fokoué, Département de la Menoua, Région de l'Ouest au Cameroun.
- **Agent d'Exécution :** Commune de Fokoué avec l'entreprise retenue par appel d'offre.
- **Organismes Co-intervenants :** Services départementaux de l'énergie et de l'eau, des Marchés publics, Commune de Fokoué.
- **Comité de gestion :** un comité de gestion sera mis en place

2. Objectifs du Projet

2.1- Objectif global

Le projet vise à améliorer les conditions socio-professionnelles des élèves et des maitres au sein de l'école publique Fokoué ville.

2.2- Objectifs Spécifiques

- ✓ Renforcer le réseau électrique existant dans le groupement Fokoué ;
- ✓ Faciliter l'accès à l'eau potable au sein de l'école publique Fokoué ville et de ses environs ;
- ✓ Améliorer l'accès des maitres et élèves aux nouvelles technologies de l'information et de la communication (NTIC) ;
- ✓ Améliorer le niveau d'études des élèves et la qualité d'accès à l'information des populations.

3- Coût du Microprojet

- ✓ **Coût total :** 4 000 000 F CFA
- ✓ **Financement BIP :** 4 000 000 F CFA

4- Situation foncière

R.A.S.

5. Description sommaire du micro projet

Le projet consiste au Raccord des EP au réseau de la Camerounaise des Eaux et AES SONEL ;

6. Résultats attendus

- ✓ L'école publique de Fokoué ville est électrifiée ;
- ✓ L'école publique de Fokoué ville est alimentée en eau potable ;
- ✓ Le niveau d'étude des élèves et les conditions de formation sont améliorés.

7. Politique socio environnementale

- ✓ Éliminer toutes végétations aux environs des poteaux électriques ;
- ✓ Bien tasser la terre au niveau des fouilles.

8. Durée d'exécution

Durée d'exécution des travaux : 2 mois

Date souhaitée de démarrage : 05/06/2014

FICHE D'IDENTIFICATION DU MICRO-PROJET N° 28

1. Résumé du Microprojet : **Construction d'un atelier au CETIC de Fotomena**

Date : Février 2014

N° de Référence :

Désignation du Microprojet : Construction d'un atelier au CETIC de Fotomena

Domaine d'Intervention : Infrastructure Collective de service publique (Enseignement secondaire)

- **Zone d'Intervention :** CETIC de Fotomena, Commune de Fokoué, Département de la Menoua, Région de l'Ouest au Cameroun.
- **Agent d'Exécution :** Directeur du CETIC de Fotomena avec l'entreprise retenue par avis de demande de cotation.
- **Organismes co-intervenants :** Services départementaux de l'enseignement secondaire, de l'environnement, de la protection de la nature et du développement durable, des Marchés publics, Commune de Fokoué.
- **Comité de gestion :** un comité de gestion sera mis en place

2. Objectifs du Projet

2.1- Objectif global

Le projet vise à améliorer les conditions d'enseignement au CETIC de Fotomena

2.2- Objectif Spécifique

- ✓ Construire un atelier au CETIC de Fotomena.

3- Coût du Microprojet

- ✓ **Coût total : 25 000 000 F CFA**
- ✓ **Financement BIP : 25 000 000 F CFA**

4- Situation foncière

Le terrain est disponible au sein de cet établissement.

5. Description sommaire du micro projet

Le projet consiste à la Construction d'un atelier au CETIC de Fotomena.

6. Résultats attendus

- ✓ 01 atelier est construit au CETIC de Fotomena ;
- ✓ Les élèves sont mieux formés.

7. Politique socio environnementale

- ✓ Mettre en place des brises vent aux alentours de l'établissement ;
- ✓ Mettre en place un couvert végétal ;
- ✓ Mettre les dispositifs de canalisation des eaux.

8. Durée d'exécution

Durée d'exécution des travaux : 2 mois

Date souhaitée de démarrage : 30/03/2014

FICHE D'IDENTIFICATION DU MICRO-PROJET N° 29

1. Résumé du Microprojet **Entretien routier de la Commune de Fokoué**

Date : Juin 2014

N° de Référence :

Désignation du Microprojet : Entretien routier de la Commune de Fokoué

Domaine d'Intervention : Infrastructure Collective de service publique (Travaux Publics)

- **Zone d'Intervention :** Arrondissement de Fokoué, Commune de Fokoué, Département de la Menoua, Région de l'Ouest au Cameroun.
- **Agent d'Exécution :** Commune de Fokoué avec l'entreprise retenue par avis de demande de cotation.
- **Organismes co-intervenants :** Services départementaux, des travaux publics ; des Marchés publics, Commune de Fokoué.
- **Comité de gestion :** un comité de gestion sera mis en place

2. Objectifs du Projet

2.1- Objectif global

Le projet vise à faciliter le déplacement des personnes et des biens dans la Commune de Fokoué.

2.2- Objectifs Spécifiques

- ✓ Entretien des routes de la Commune de Fokoué.

3- Coût du Microprojet

- ✓ **Coût total :** 13 880 000 F CFA
- ✓ **Financement BIP :** 13 880 000 F CFA

4- Situation foncière

R.A.S.

5. Description sommaire du micro projet

- ✓ Le projet consiste à entretenir les routes de la Commune de Fokoué.

6. Résultats attendus

- ✓ Route en terre de la Commune de Fokoué réfectionnée.

7. Politique socio environnementale

- ✓ Reboiser pour compensation ;
- ✓ Réaliser une étude socio-environnementale

8. Durée d'exécution

Durée d'exécution des travaux : 5 mois

Date souhaitée de démarrage : 10/08/2014

FICHE D'IDENTIFICATION DU MICRO-PROJET N° 30

1. Résumé du Microprojet : **Mise en place d'un bureau d'enregistrement dans la Commune de Fokoué**

Date : avril 2014

N° de Référence :

Désignation du Microprojet : Mise en place d'un bureau d'enregistrement dans la Commune de Fokoué

Domaine d'Intervention : Infrastructure Collective de service publique (PMEESA)

- **Zone d'Intervention** : Centre urbain, Commune de Fokoué, Département de la Menoua, Région de l'Ouest au Cameroun.
- **Agent d'Exécution** : Commune de Fokoué avec l'entreprise retenue par avis de demande de cotation.
- **Organismes Co-intervenants** : Services départementaux des travaux publics, du commerce; des Marchés publics, Commune de Fokoué.
- **Comité de gestion** : 01 comité de gestion sera mis en place

2. Objectifs du Projet

2.1- Objectif global

Le projet vise à mettre en place un bureau d'enregistrement dans la Commune de Fokoué.

2.2- Objectifs Spécifiques

- ✓ Aménager un bureau d'enregistrement;
- ✓ Organiser les artisans.

3- Coût du Microprojet

- ✓ **Coût total** : 1 000 000 F CFA
- ✓ **Financement du BIP** : 1 000 000 F CFA

4- Situation foncière

R.A.S.

5. Description sommaire du micro projet

Le projet consiste à mettre en place un bureau d'enregistrement dans la Commune de Fokoué.

6. Résultats attendus

- ✓ Un bureau d'enregistrement est aménagé ;
- ✓ Les artisans sont organisés.

7. Politique socio environnementale

R.A.S.

8. Durée d'exécution

Durée d'exécution des travaux : 1 mois

Date souhaitée de démarrage : 19/05/2014

FICHE D'IDENTIFICATION DU MICRO-PROJET N° 31

1. Résumé du Microprojet : **Aides et secours aux populations vulnérables de la Commune de Fokoué**

Date : avril 2014

N° de Référence :

Désignation du Microprojet : Aides et secours aux populations vulnérables de la Commune de Fokoué

Domaine d'Intervention : Infrastructure Collective de service publique (Affaires sociales)

- **Zone d'Intervention** : Commune de Fokoué, Département de la Menoua, Région de l'Ouest au Cameroun.
- **Agent d'Exécution** : Commune de Fokoué avec l'entreprise retenue par avis de demande de cotation.
- **Organismes Co-intervenants** : Services départementaux des Marchés publics, Commune de Fokoué.
- **Comité de gestion** : 01 comité de gestion sera mis en place

2. Objectifs du Projet

2.1- Objectif global

Le projet vise à aider et secourir les populations vulnérables de la Commune de Fokoué.

2.2- Objectif Spécifique

- ✓ Acquérir une moto;

3- Coût du Microprojet

- ✓ **Coût total** : 600 000 F CFA
- ✓ **Financement BIP** : 600 000 F CFA

4- Situation foncière

R.A.S.

5. Description sommaire du micro projet

Le projet consiste à aider et secourir les populations vulnérables de la Commune de Fokoué.

6. Résultats attendus

- ✓ Une moto acquise.

7. Politique socio environnementale

R.A.S.

8. Durée d'exécution

Durée d'exécution des travaux : 1 mois

Date souhaitée de démarrage : 15/05/2014

DOCUMENT A
Atlas des cartes thématiques

DOCUMENT B
Rapport consolidés des diagnostics